


MENSURA: MEJORAS DE LOS LOTES DE 23 A 29

PROPIETARIA:  
DIRECCIÓN PROVINCIAL DE VIVIENDA Y URBANISMO



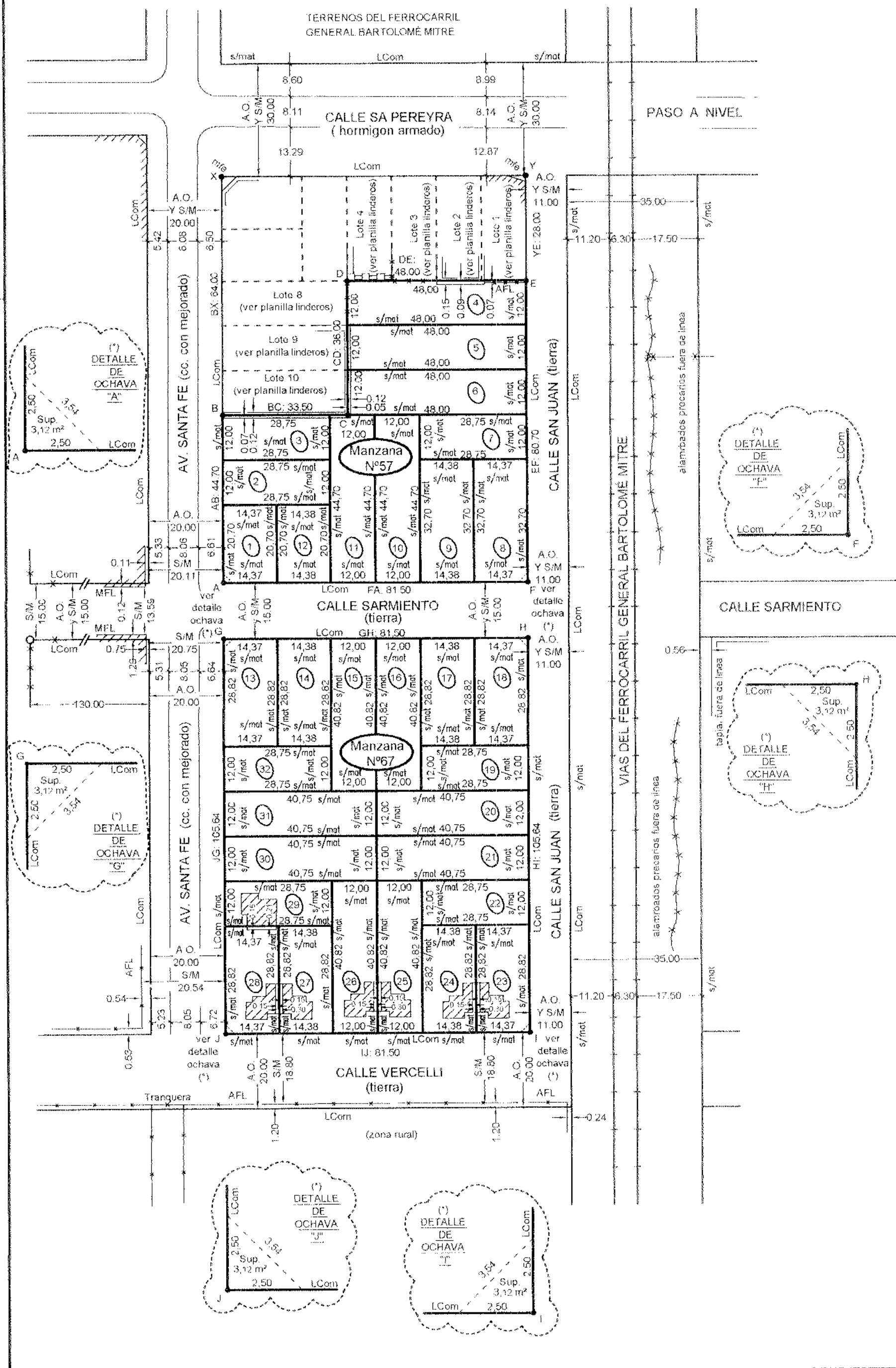
PLANILLA DE SUPERFICIES DE LAS MEJORAS (m²) - MANZANA Nº 67						
LOTE	BLOQUE	PLANTA	CUB	S/C	FORM	DESTINO
23	A	PB	58.01	---	A	VIVIENDA
24	B	PB	58.56	---	A	VIVIENDA
25	C	PB	57.06	---	A	VIVIENDA
26	D	PB	58.02	---	A	VIVIENDA
27	E	PB	58.64	---	A	VIVIENDA
28	F	PB	58.95	---	A	VIVIENDA
29	G	PB	69.94	---	A	VIVIENDA
TOTAL			419.20			

COMPARACIÓN DE SUPERFICIES	
Sup. Total Mejoras empadronadas	0.00
Sup. Mejoras existentes	419.20
Diferencia (en más)	419.20
Superficie Mejoras Demolidas	0.00
Instalación Sanitaria Completa. SI	
Pavimento NO	

ALVARO ANDRES HERRERA Ingeniero Agrimensor  
Mat. Nº 2-0385-B - Santa Fe 1763 - Rosario  
Tel. 0341-156-131495  
Diaz, Mayo de 2016

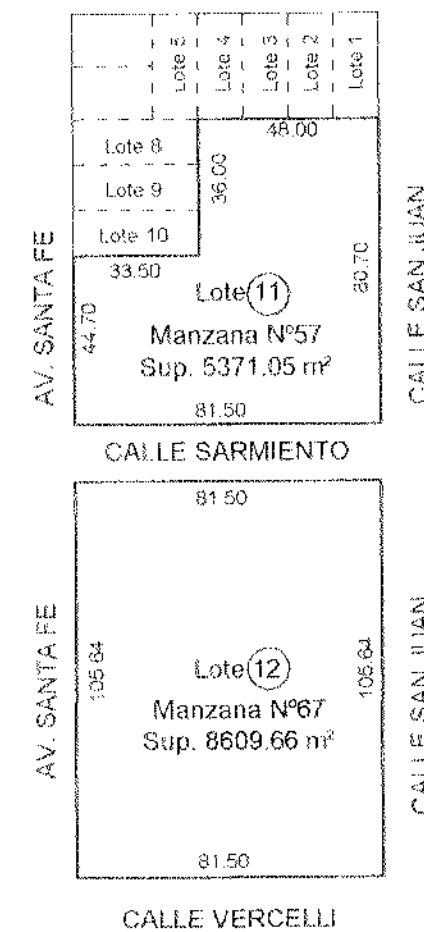
REALICE LAS TAREAS DE MENSURA EL DIA 13/04/2016

## MENSURA DEL TERRENO



## Representación Gráfica del Título

...Dos fracciones de terreno que de acuerdo al plano N° 75727/75 se individualizan como numero "11" (once) y "12" (doce) de la manzana N° 57 y N° 67 respectivamente...



PLANILLA 2 DETALLE DE SUPERFICIES DE LOS LOTES (m²) MANZANA 67	
LOTE	SUP.
13	414.14
14	414.43
15	489.84
16	489.84
17	414.43
18	414.14
19	345.00
20	489.00
21	489.00
22	345.00
23	414.14
24	414.43
25	489.84
26	489.84
27	414.43
28	414.14
29	345.00
30	489.00
31	489.00
32	345.00
SUP. TOTAL	8609.64

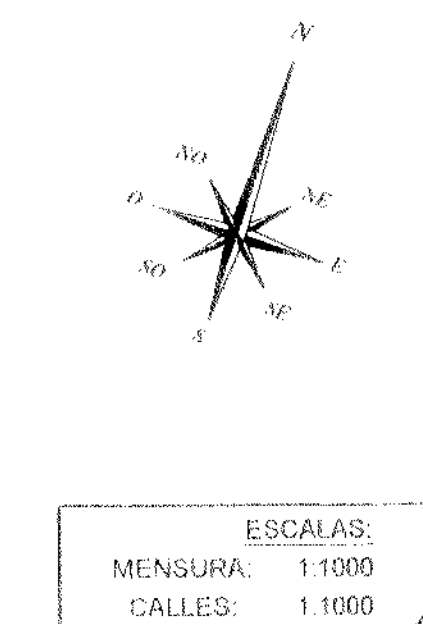
PLANILLA 1 DETALLE DE SUPERFICIES DE LOS LOTES (m²) MANZANA 57	
LOTE	SUP.
1	297.46
2	345.00
3	345.00
4	576.00
5	576.00
6	576.00
7	345.00
8	469.90
9	470.23
10	536.40
11	536.40
12	297.67
SUP. TOTAL	5371.06

PLANILLA DE LINDEROS		
LOTES	APELLIDO Y NOMBRE	PII
N°1	SANTARELLI, Nelson Rubén.	111900-155434/0003
N°2	GOMEZ, Sebastian	111900-155434/0004
N°3	GALLUCCI, Miguel Angel.	111900-155434/0005
N°4	GARCIA, Raúl Oscar.	111900-155434/0006
N°8	MANCHERINO, José Raul.	111900-155434/0010
N°9	MEDINA, Ariel Oscar.	111900-155434/0011
N°10	GALLUCCI, Gustavo.	111900-155434/0012

## REFERENCIAS

Medidas lineales en metros.  
Angulos no indicados 90°00'00"  
A.O.: ancho oficial  
S/M: Segun Mensura  
mfe: mojon de hierro existente  
s/mat.: sin materializar  
AFL: alambrado fuera de línea.  
LCom: línea comunal  
cc.: cordon cuneta

--- Alambrado precario  
--- ferrocarril  
--- Limite de Mensura  
--- Alambrado  
--- Poste de Quebracho  
--- Vértice de Lote



## PLANO de MENSURA

PROVINCIA DE SANTA FE  
DEPARTAMENTO: SAN JERONIMO  
DISTRITO: ESTACIÓN DIAZ  
LUGAR: Zona urbana del pueblo Diaz  
MANZANA: 57 Y 67  
OBJETO: MENSURAS Y SUBDIVISIONES  
PROPIETARIA: DIRECCIÓN PROVINCIAL DE VIVIENDA Y URBANISMO  
INMUEBLE: "... LOTES NUMERO "11" Y "12" DE LA MANZANA Nº 57 Y Nº 67, DEL PLANO Nº 75727/75..."

DOMINIO: TOMO: 240 par FOLIO: 00196 NUM. 011406 (10/02/2006) DTO. SAN JERONIMO.

## BALANCES DE SUPERFICIES

Sup. S/Título, lote 11 5371.05 m²  
Sup. Total S/ Mensura (poligono ABCDEFA) \* VER PLANILLA 1 5371.06 m²  
Diferencia (en más) 0.01 m²  
Sup. S/Título, lote 12 8609.66 m²  
Sup. Total S/ Mensura (poligono GHIGJ) \* VER PLANILLA 2 8609.64 m²  
Diferencia (en menos) -0.02 m²

ALVARO ANDRES HERRERA Ingeniero Agrimensor  
Mat. Nº 2-0385-B - Santa Fe 1763 - Rosario  
Tel. 0341-156-131495

Diaz, Mayo de 2016

OBSERVACIONES:  
(\*) Sobre la Superficie de OCHAVA se constituye servidumbre de VISTA y PASO a favor de la Comuna de Diaz.  
El presente modifica los lotes "11" y "12", de la manzana "57" y "67" respectivamente, del plano N° 75727/75.  
Se materializaron los vértices de los lotes con mojonones de hierro de 10 mm de diámetro.

REALICE LAS TAREAS DE MENSURA EL DIA 13/04/2016

NOMENCLATURA CATASTRAL	
DPTO	DTO
11	19
SEC	1010
01	01
PARC	SUBPARC
000001	001

20 JUN 2016

185800