

Informe Epidemiológico

Semana Epidemiológica

15 / 2024



Ministerio
de Salud

ÍNDICE

ARBOVIRUS	3
DENGUE	3
CHIKUNGUNYA	7
Encefalitis Equina del Oeste (EEO)	9
COVID-19	11
LEPTOSPIROSIS	13
ESCORPIONISMO	14
Enfermedad Febril Exantemática (Sarampión/Rubéola)-EFE	15

AUTORIDADES

Dra. Silvia Ciancio
Ministra de Salud

Dra. Andrea Uboldi
Secretaria de Salud

Dra. Analía Chumpitaz
Directora Provincial de Prevención y Promoción de la Salud

Dra. Carolina Cudós
Directora de Epidemiología

Análisis de datos: María Gimena Luque

Redacción: Mariano Ottonelli, María Florencia Galati, María Fernanda Ferrer, Fernando Carmona, Sandra Brazza

Equipo de trabajo: María de la Luz Ducommun, Federico Detarsio, Agustina Di Martino, Mariana Ríos, Sol Minella, Sandra Moreno, Vanesa Rodríguez, Jorgelina Gasparri.

INFORME EPIDEMIOLÓGICO

SE 01 hasta SE 15 de 2024

El presente informe fue confeccionado con datos provenientes del Sistema Nacional de Vigilancia de la Salud notificados hasta el día 13 de abril de 2024, con corte de la información por semana epidemiológica completa. Es por ello que se presenta la información de los casos registrados para su seguimiento y vigilancia desde la Semana Epidemiológica 01 hasta la Semana Epidemiológica 15, que comprende el período desde el 31/12/2023 hasta el 13/04/2024 inclusive. Para la distribución de los eventos por jurisdicción, se consideró el dato de residencia habitual de la persona notificada.

ARBOVIRUS

Información para equipos de salud

La Dirección de Epidemiología solicita a los equipos de salud intensificar la vigilancia de las arbovirosis, optimizando el diagnóstico diferencial de patologías asociadas al Síndrome Febril Agudo Inespecífico, verificando la preparación de los servicios de salud para la atención adecuada de los casos, implementando las acciones de control ante caso sospechoso y difundiendo las medidas de prevención y control en la población.

Ante caso sospechoso de Síndrome Febril Agudo Inespecífico debe notificarse de manera inmediata e individual, adjuntando la ficha epidemiológica:

<https://www.santafe.gob.ar/index.php/web/content/download/272340/1418194/file/ficha%20epidemiologica%20de%20investigacion%20dengue.pdf>

DENGUE

Situación de dengue en la provincia de Santa Fe.

Desde la SE 01 hasta la SE 15 del 2024 se confirmaron en la provincia de Santa Fe 40967 casos de dengue, notificados al Sistema Nacional de Vigilancia de Salud (SNVS). Además, fueron notificados al Sistema de Información de Centros de Atención Primaria (SICAP) 7826 casos, sumando un total de 48793 casos confirmados, tanto por laboratorio como por criterio clínico-epidemiológico. Se está trabajando en la unificación de los datos al sistema nacional, por lo que en este informe el análisis se realizará con los casos del SNVS (como en los informes previos).

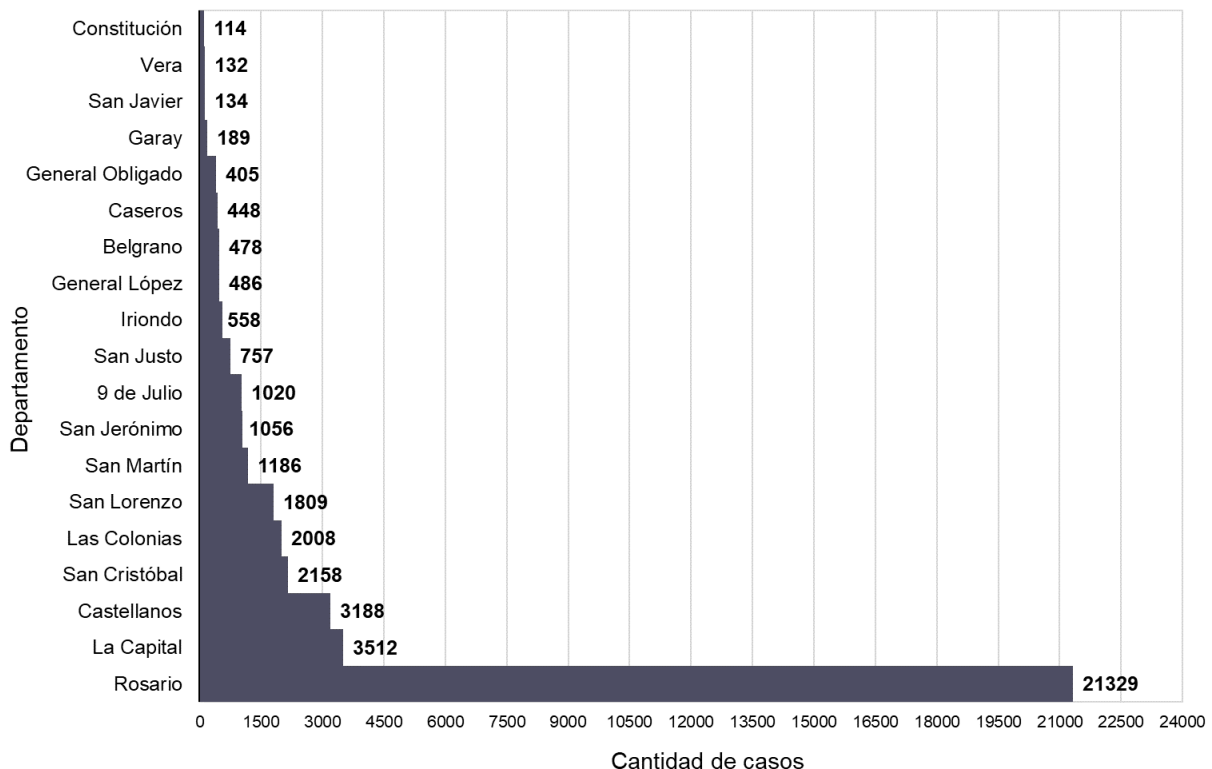
En cuanto a los serotipos circulantes se detectaron principalmente DEN 1 y DEN 2, una persona con antecedentes de viaje se detectó DEN 3.

Entre la SE 01 y SE 15 se informaron 23 fallecidos con diagnóstico confirmado de dengue, con edades comprendidas entre 6 y 79 años, con una media de edad de 44 años. 12 casos corresponden al sexo femenino y 11 al masculino. La mayor parte de los pacientes fallecidos presentaban comorbilidades. Respecto al serotipo viral, en 16 casos se detectó DEN2, en 4 casos DEN1, en 3 casos se realizó el diagnóstico por detección de antígeno NS1. En cuanto al departamento de residencia 10 pertenecen a Rosario, 8 a La Capital, 1 a Castellanos, 1 a Las Colonias, 1 a San Martín, 1 a San Javier y 1 a Constitución*. Un paciente fallecido de 79 años presentaba coinfección con Sars CoV-2.

Nota: * Con residencia habitual en la provincia de Santa Fe, sin embargo, el contagio y la atención médica ocurrieron en otra jurisdicción del país.

Se presenta a continuación (tabla 1) la distribución de los casos por departamento. En los 19 departamentos provinciales se confirmaron casos, distribuyéndose el 52% en el Departamento Rosario; 8,5% La Capital; 7,7% Castellanos; 5,2% San Cristóbal y 4,9% Las Colonias entre los más afectados.

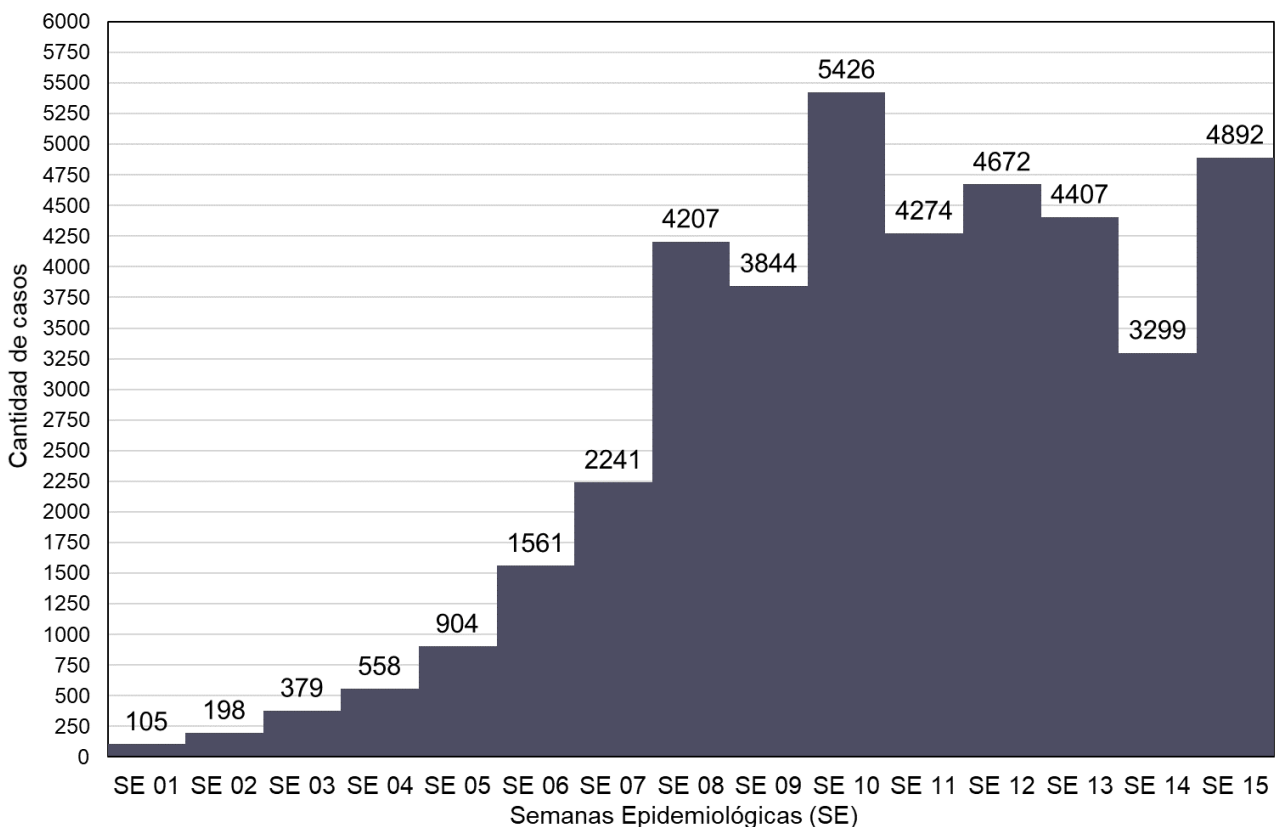
Gráfico N° 1: Cantidad de casos confirmados al evento de Dengue por departamento de residencia habitual. Provincia de Santa Fe. Año 2024 (SE 01 hasta SE 15). N= 40967.



Fuente: Elaboración propia de la Dirección de Promoción y Prevención de la Salud del Ministerio de Salud de la Provincia de Santa Fe en base a información proveniente del Sistema Nacional de Vigilancia de la Salud (SNVS 2.0) hasta el 13/04/2024.

A continuación, se presentan los casos de dengue confirmados según semana epidemiológica de presentación, se observa un crecimiento exponencial en el número de casos hasta la SE10. Las semanas siguientes disminuyen paulatinamente, pero en la SE14 se observa un descenso marcado, rebotando a un nivel superior en la SE15, pudiendo deberse a la semana laboral acortada por el fin de semana largo de Semana Santa, con acumulación de consultas y notificaciones. Este mismo gráfico se evidenció en el brote de 2023 (Gráfico 2). Probablemente la curva se modifique con la incorporación al sistema nacional SNVS de los casos reportados al SICAP.

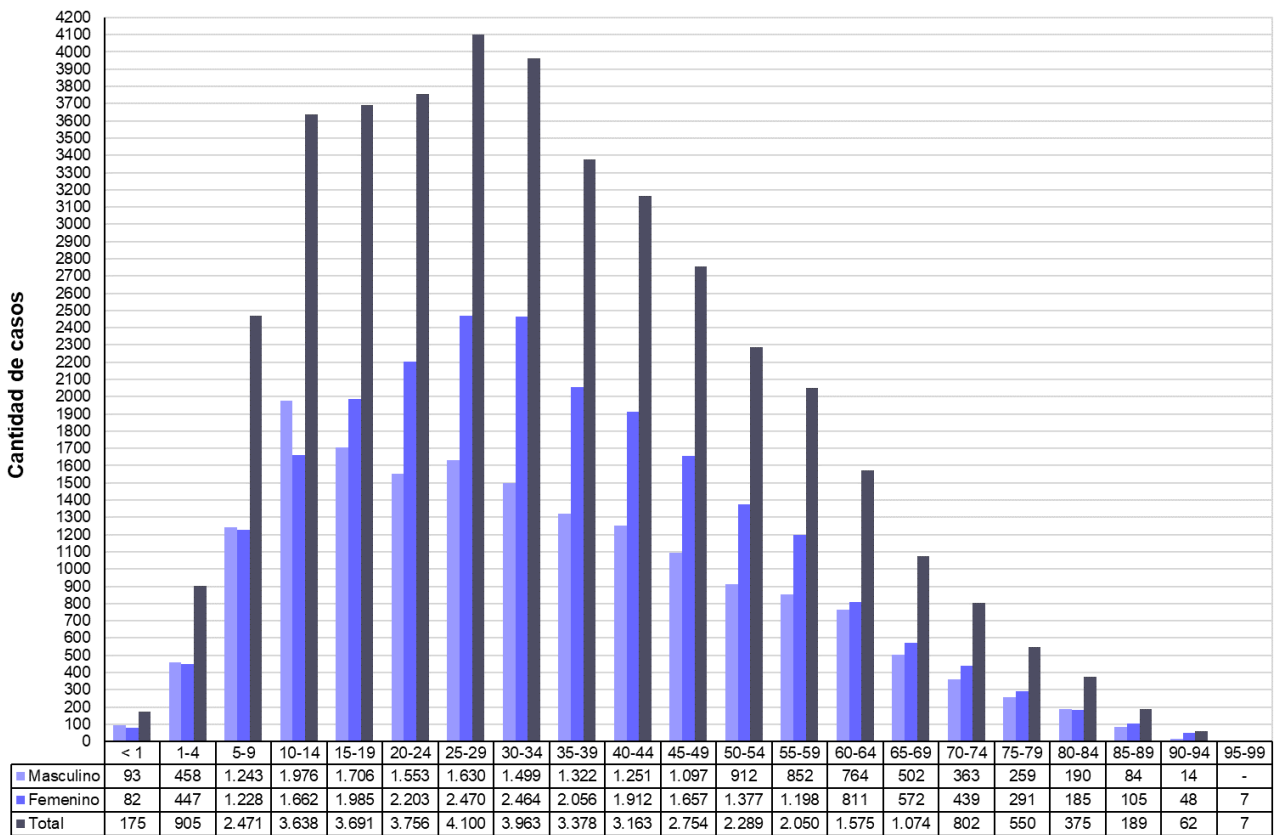
Gráfico N° 2: Cantidad de casos confirmados al evento de Dengue por Semana Epidemiológica. Provincia de Santa Fe. Año 2024 (SE 01 hasta SE 15). N= 40967.



Fuente: Elaboración propia de la Dirección de Promoción y Prevención de la Salud del Ministerio de Salud de la Provincia de Santa Fe en base a información proveniente del Sistema Nacional de Vigilancia de la Salud (SNVS 2.0) hasta el 13/04/2024.

En el gráfico 3 se describen los casos según sexo y grupo etario. Con excepción de las edades menores de 14 años, se describe una mayor proporción de casos en el sexo legal femenino respecto al masculino. En cuanto a la edad de presentación, los grupos etarios comprendidos entre 10 y 44 años son los más afectados.

Gráfico N° 3: Cantidad de casos confirmados al evento de Dengue por sexo y grupos de edad. Provincia de Santa Fe. Año 2024 (SE 01 hasta SE 15). N= 40967.



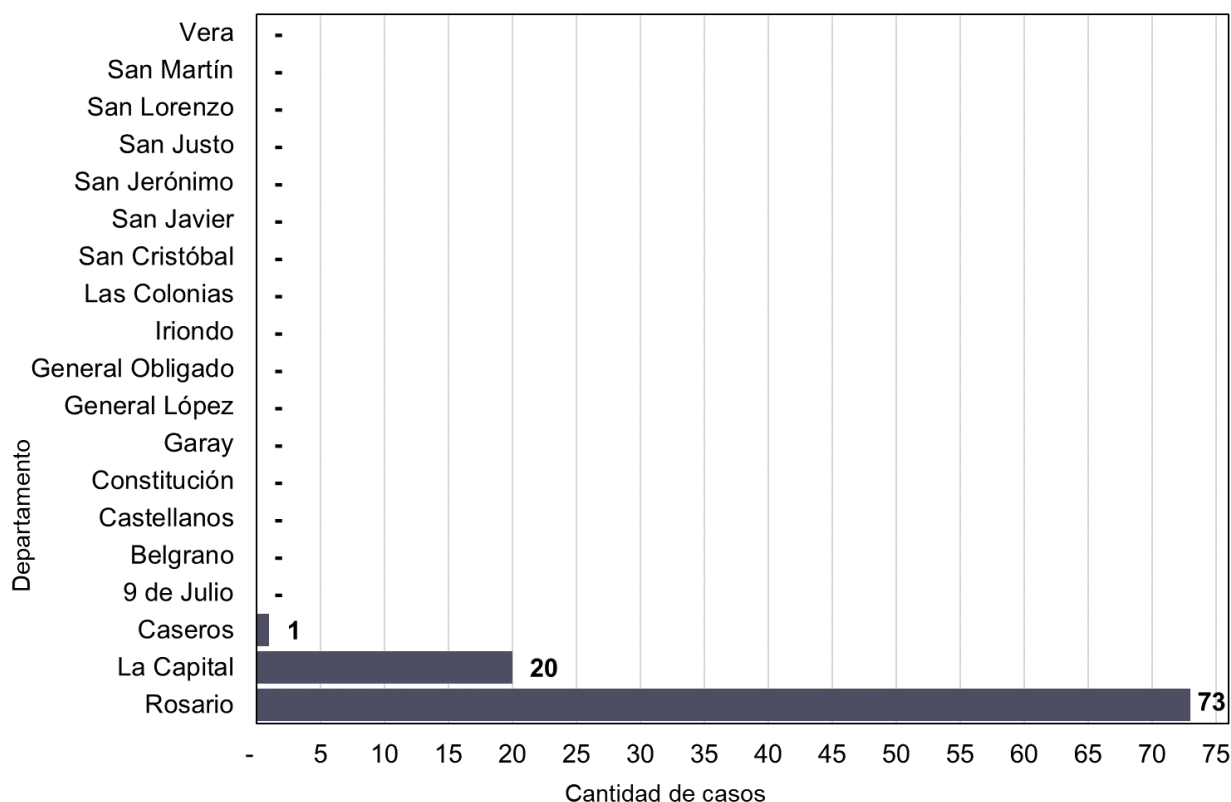
Fuente: Elaboración propia de la Dirección de Promoción y Prevención de la Salud del Ministerio de Salud de la Provincia de Santa Fe en base a información proveniente del Sistema Nacional de Vigilancia de la Salud (SNVS 2.0) hasta el 13/04/2024.

CHIKUNGUNYA

Situación de Chikungunya en la provincia de Santa Fe.

Desde la SE 01 hasta la SE 15 del 2024 se notificaron en la provincia de Santa Fe 2105 casos del evento “Fiebre Chikungunya”. Se confirmaron 94 casos en 3 departamentos. En las últimas 3 semanas, los casos nuevos confirmados pertenecen al departamento Rosario, sin evidencia de circulación viral en el resto de los departamentos. El departamento Rosario concentra el 77,7 % de los casos de la provincia durante 2024. No se notificaron fallecidos por fiebre Chikungunya. Los casos confirmados por departamento se presentan en el gráfico 4.

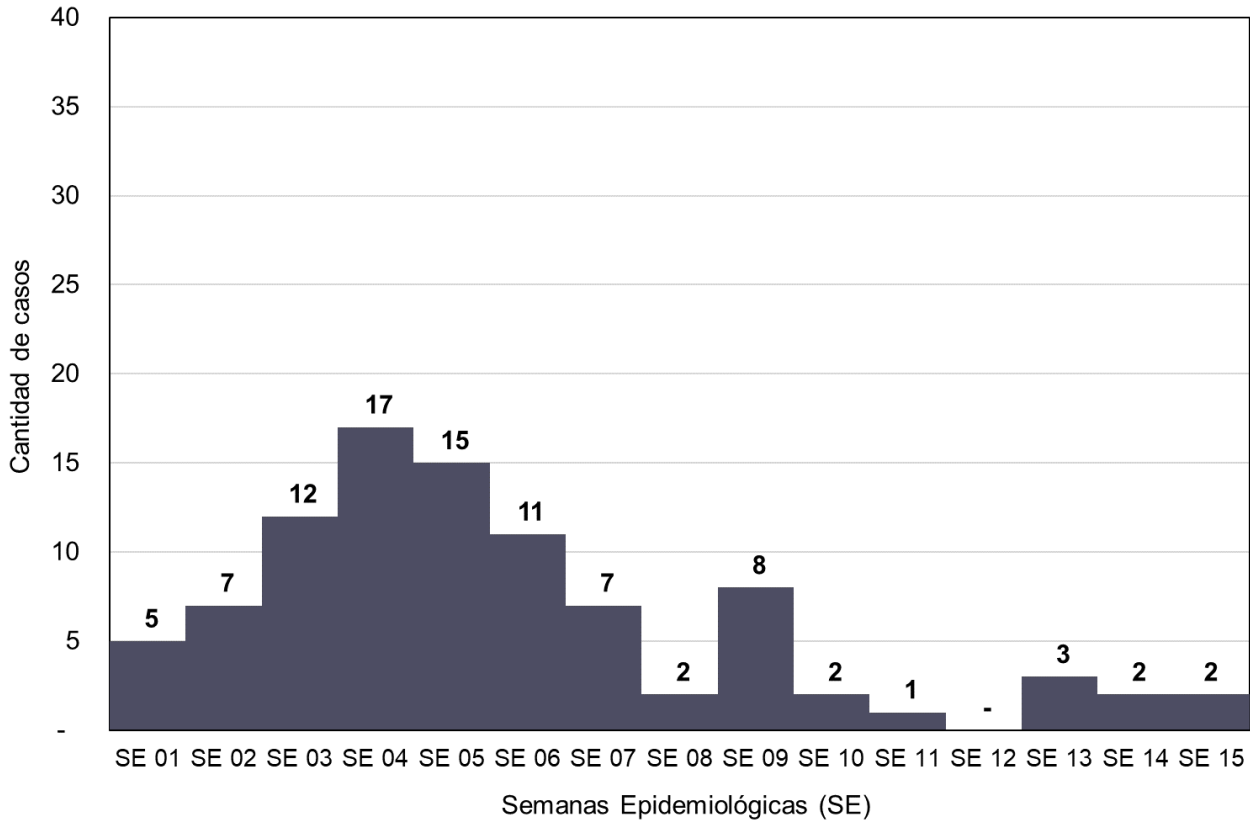
Gráfico N° 4: Cantidad de casos confirmados al evento de Chikungunya por residencia habitual. Provincia de Santa Fe. Año 2024 (SE 01 hasta SE 15). N= 94.



Fuente: Elaboración propia de la Dirección de Promoción y Prevención de la Salud del Ministerio de Salud de la Provincia de Santa Fe en base a información proveniente del Sistema Nacional de Vigilancia de la Salud (SNVS 2.0) hasta el 13/04/2024.

En el gráfico 5 se presentan los casos confirmados de chikungunya por semana epidemiológica. Se observa un incremento marcado en las 4 primeras semanas, y luego desciende con un pico en la semana 9. En las últimas semanas se observa que continúa la circulación viral.

Gráfico N° 5: Cantidad de casos confirmados al evento de Chikungunya por Semana Epidemiológica. Provincia de Santa Fe. Año 2024 (SE 01 hasta SE 15). N= 94.



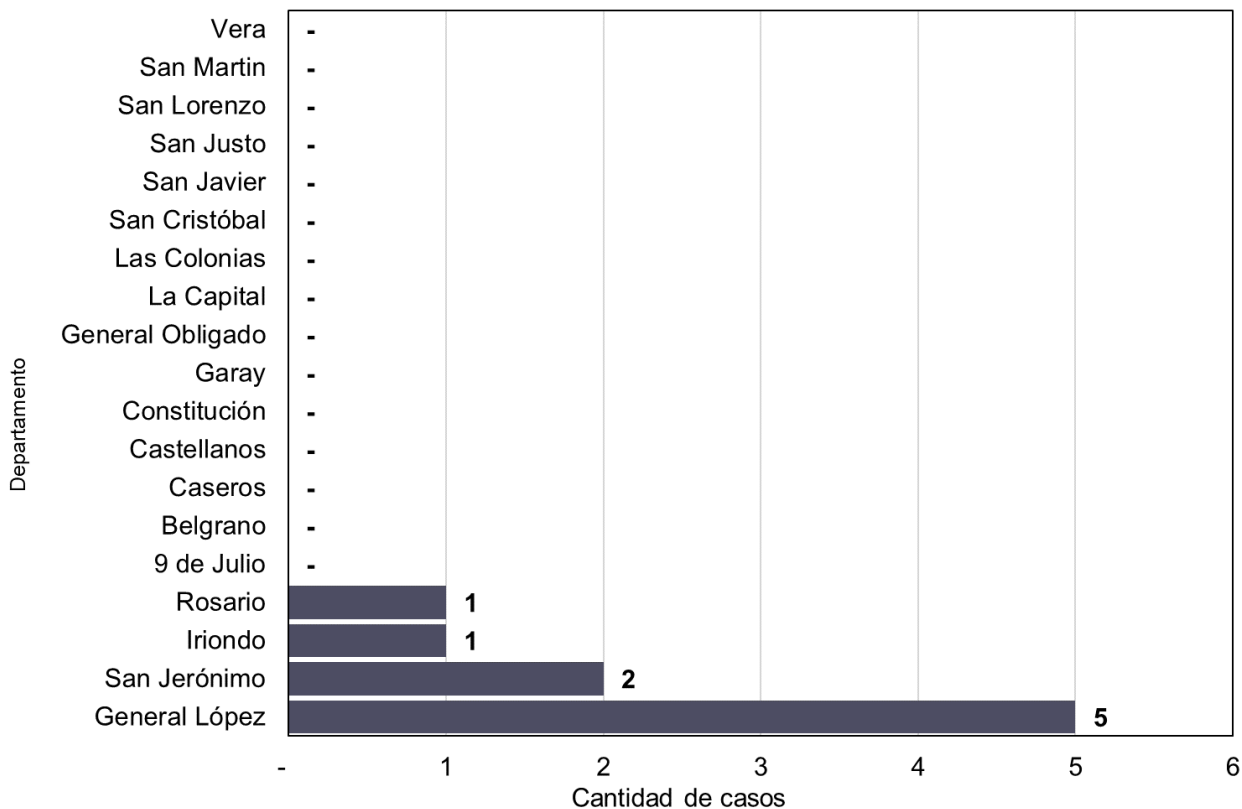
Fuente: Elaboración propia de la Dirección de Promoción y Prevención de la Salud del Ministerio de Salud de la Provincia de Santa Fe en base a información proveniente del Sistema Nacional de Vigilancia de la Salud (SNVS 2.0) hasta el 13/04/2024.

ENCEFALITIS EQUINA DEL OESTE EN HUMANOS

Situación de EEO en humanos en la provincia de Santa Fe

Desde la SE 01 a la SE 15 de 2024 se notificaron al Sistema Nacional de Vigilancia de la Salud (SNVS 2.0) 85 casos sospechosos de Encefalitis Equina del Oeste en humanos en la provincia de Santa Fe. En 2024, se confirman 9 casos y 3 casos se encuentran como probables, mientras que no se registraron fallecidos durante el corriente año. En el gráfico 6 se presentan los casos confirmados según el departamento de residencia.

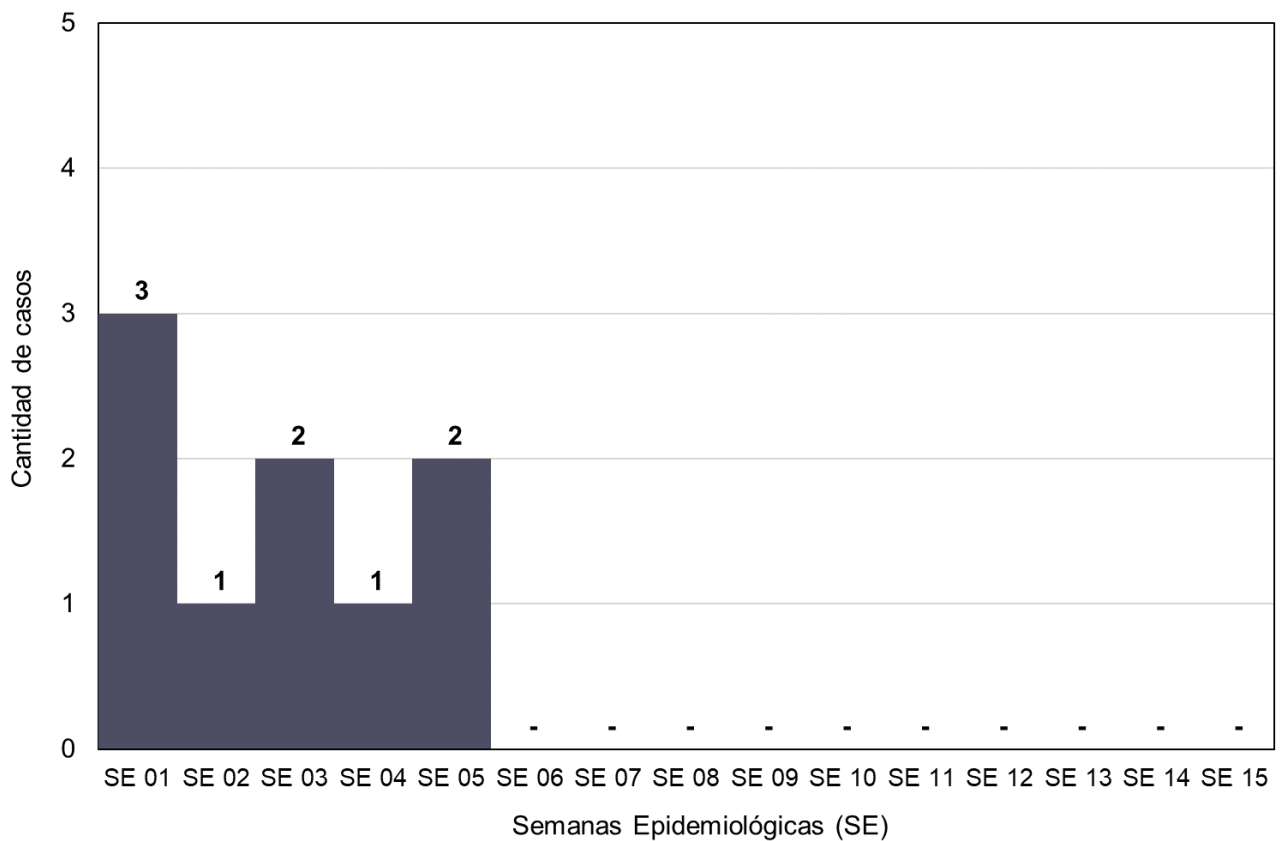
Gráfico 6: Cantidad de casos confirmados al evento de Encefalitis equina del oeste en humanos por residencia habitual. Provincia de Santa Fe. Año 2024 (SE 01 hasta SE 15). N= 9.



Fuente: Elaboración propia de la Dirección de Promoción y Prevención de la Salud del Ministerio de Salud de la Provincia de Santa Fe en base a información proveniente del Sistema Nacional de Vigilancia de la Salud (SNVS 2.0) hasta el 13/04/2024.

En el gráfico 7 se muestran la cantidad de casos confirmados por SE de EEO. Desde la SE 6 no se registraron nuevos casos confirmados, lo que podría deberse a una interrupción en la transmisión viral.

Gráfico N° 7: Cantidad de casos confirmados al evento de Encefalitis equina del oeste en humanos por Semana Epidemiológica. Provincia de Santa Fe. Año 2024 (SE 01 hasta SE 15). N= 9.



Fuente: Elaboración propia de la Dirección de Promoción y Prevención de la Salud del Ministerio de Salud de la Provincia de Santa Fe en base a información proveniente del Sistema Nacional de Vigilancia de la Salud (SNVS 2.0) hasta el 13/04/2024.

COVID-19

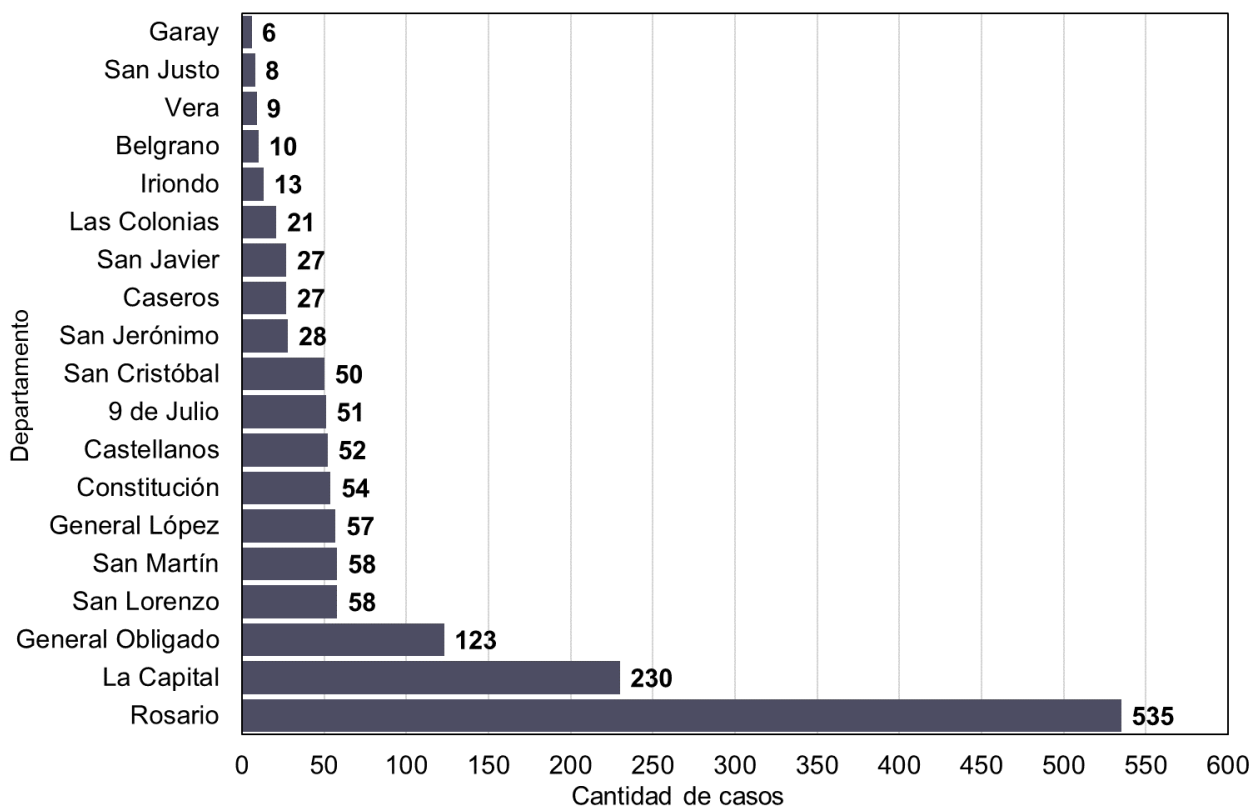
Situación de Covid-19 en la provincia de Santa Fe

Desde la SE 01 hasta la SE 15 del 2024 se notificaron en la provincia de Santa Fe 1417 casos de Covid-19 entre ambulatorios e internados.

De los 19 departamentos que notificaron casos, el departamento de Rosario concentró el 38 % del total de los casos confirmados en la provincia y el departamento La Capital el 16%. Se registran 5 fallecidos con múltiples comorbilidades y esquema de vacunación incompleto (1 de los casos con coinfección con dengue).

En el gráfico n° 8 se presentan la cantidad de casos confirmados por departamento de residencia.

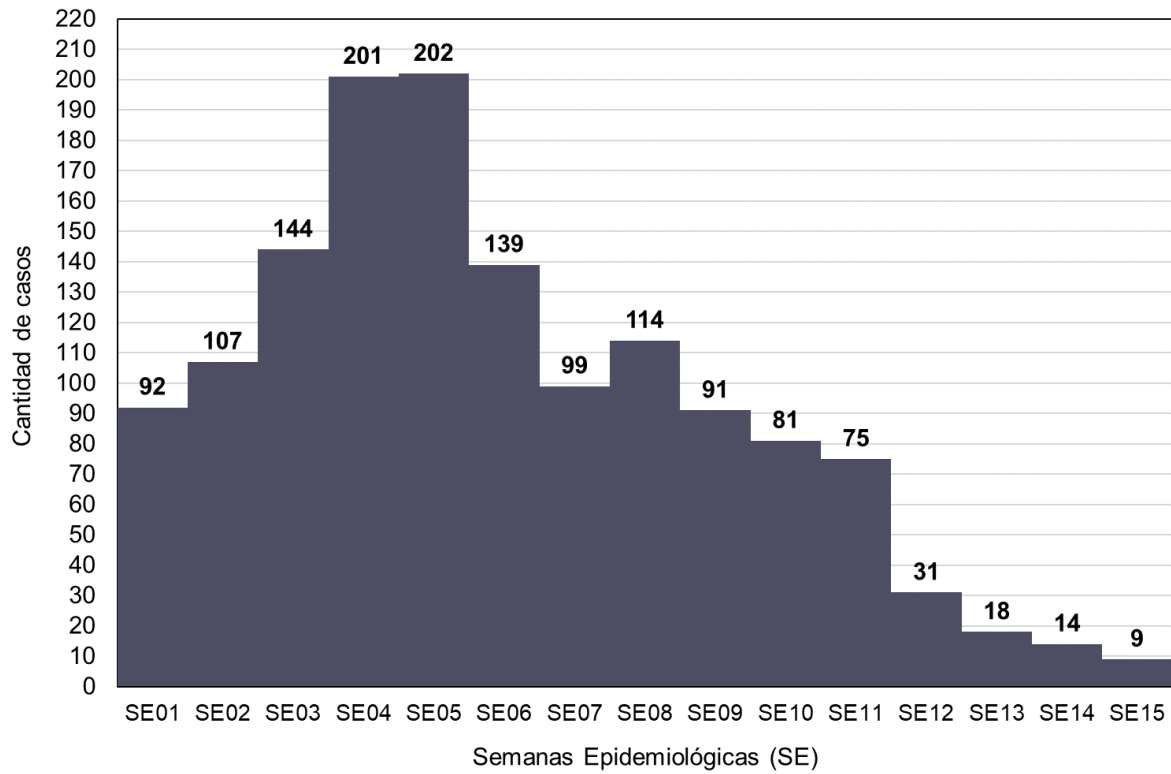
Gráfico N° 8: Cantidad de casos confirmados al evento de Covid-19 por residencia habitual. Provincia de Santa Fe. Año 2024 (SE 01 hasta SE 15). N= 1417.



Fuente: Elaboración propia de la Dirección de Promoción y Prevención de la Salud del Ministerio de Salud de la Provincia de Santa Fe en base a información proveniente del Sistema Nacional de Vigilancia de la Salud (SNVS 2.0) hasta el 13/04/2024.

En el gráfico 9 se observa la distribución de casos de COVID-10 por semana epidemiológica, se observa un pico en las SE 4 y 5 y luego un descenso en el número de casos, más marcado en las últimas tres semanas.

Gráfico N° 9: Cantidad de casos confirmados al evento de Covid-19 por Semana Epidemiológica. Provincia de Santa Fe. Año 2024 (SE 01 hasta SE 15). N= 1417.



Fuente: Elaboración propia de la Dirección de Promoción y Prevención de la Salud del Ministerio de Salud de la Provincia de Santa Fe en base a información proveniente del Sistema Nacional de Vigilancia de la Salud (SNVS 2.0) hasta el 13/04/2024.

El promedio de edad de los casos confirmados por COVID-10 hasta el momento es de 46 años.

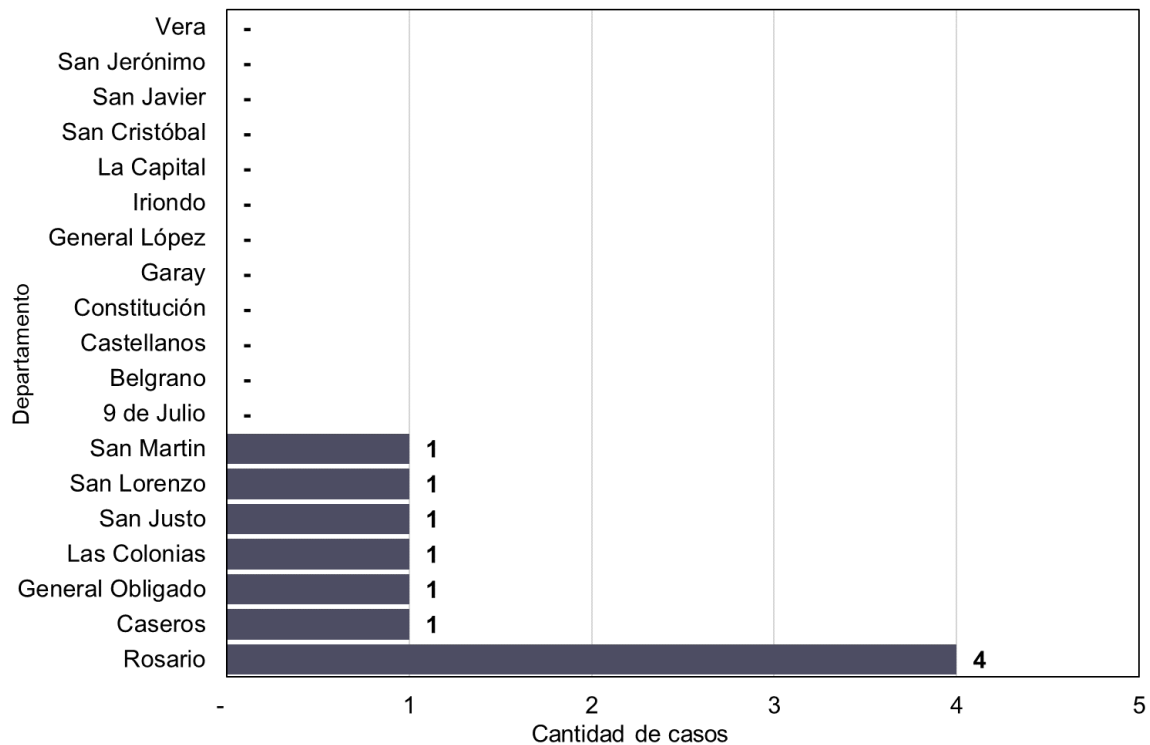
LEPTOSPIROSIS

Situación epidemiológica en la Provincia de Santa Fe

Desde la SE 01 a la SE 15 de 2024 se notificaron 814 casos, de los cuales se confirmaron 10 casos y 34 resultaron probables. No se notificaron fallecidos con diagnóstico confirmado de leptospirosis.

A continuación, se presenta la distribución de los casos según departamento de residencia y según clasificación (gráfico 11).

Gráfico N° 10: Cantidad de casos confirmados al evento de Leptospirosis por residencia habitual Provincia de Santa Fe. Año 2024 (SE 01 hasta SE 15). N= 10.



Fuente: Elaboración propia de la Dirección de Promoción y Prevención de la Salud del Ministerio de Salud de la Provincia de Santa Fe en base a información proveniente del Sistema Nacional de Vigilancia de la Salud (SNVS 2.0) hasta el 13/04/2024.

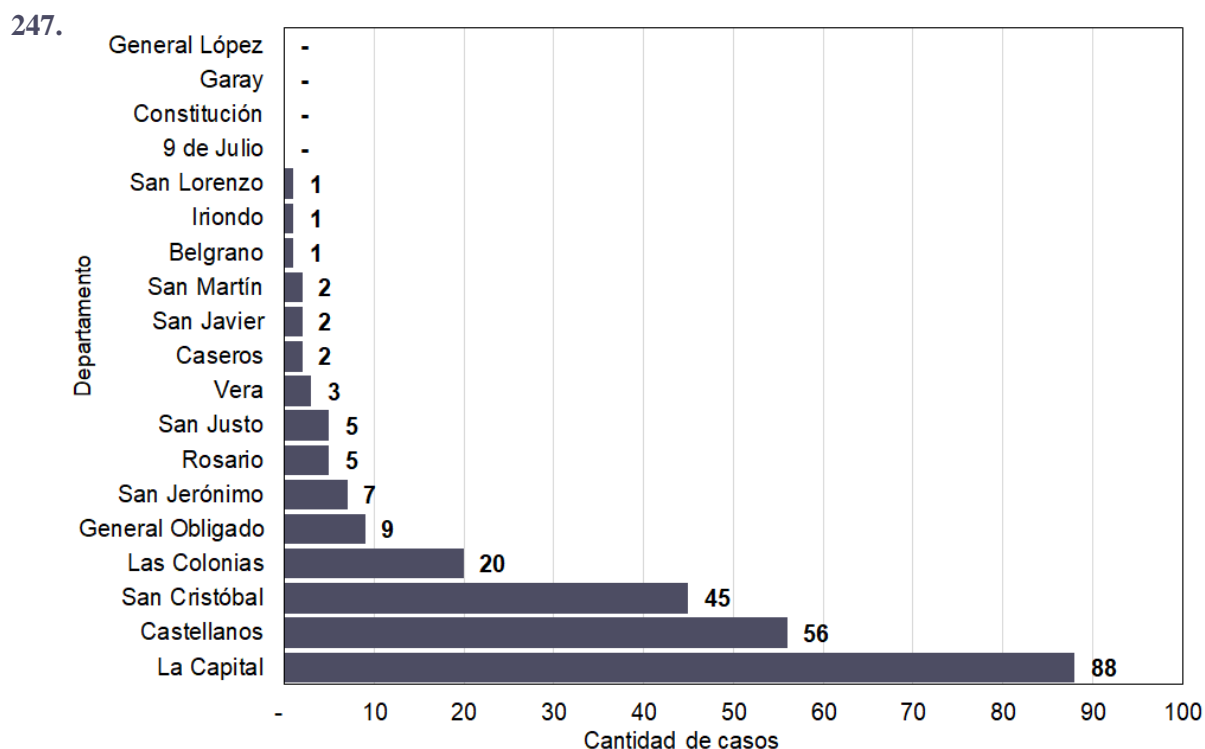
ESCORPIONISMO

El escorpionismo es un evento de importancia sanitaria que representa alrededor del 85% del total de casos de envenenamiento por animales ponzoñosos en la provincia de Santa Fe.

Desde la SE 01 hasta la SE 15 del 2024 se notificaron 247 casos de escorpionismo que incluyen cuadros leves, moderados y graves. No se registró ningún fallecimiento.

A continuación, se presentan los casos totales notificados por departamento de residencia. Se observa que el departamento La Capital concentra el 36% de los casos, seguido por Castellanos (23%) y San Cristóbal (18%) (Gráfico 10).

Gráfico N° 11: Cantidad de casos notificados (confirmados y sospechosos) al evento de Escorpionismo por residencia habitual Provincia de Santa Fe. Año 2024 (SE 01 hasta SE 15). N=



Fuente: Elaboración propia de la Dirección de Promoción y Prevención de la Salud del Ministerio de Salud de la Provincia de Santa Fe en base a información proveniente del Sistema Nacional de Vigilancia de la Salud (SNVS 2.0) hasta el 13/04/2024.

Enfermedad Febril Exantemática-EFE (Sarampión/Rubéola)

Situación Epidemiológica en la Argentina

En el año 2024 se emitieron dos alertas epidemiológicas nacionales a partir de un caso confirmado sin antecedentes de viaje en la provincia de Salta (https://bancos.salud.gob.ar/sites/default/files/2024-01/alerta-epidemiologica_caso-confirmado-de-sarampion-en-la-provincia-de-salta.pdf) y otro caso confirmado proveniente de España en CABA (<https://bancos.salud.gob.ar/recurso/alerta-epidemiologica-caso-de-sarampion-en-caba>).

Situación epidemiológica en la Provincia de Santa Fe

Hasta la SE 14 del año 2024 se notificaron en la Provincia de Santa Fe 3 casos sospechosos de Enfermedad Febril Exantemática (Sarampión/Rubéola) correspondientes a los Departamentos Garay, caso ya descartado; y al Departamento Castellanos y La Capital que se encuentran aún en estudio.

Recomendaciones para Equipos de Salud

Vigilancia Epidemiológica

Los casos de EFE constituyen un evento de notificación obligatoria en el marco de la ley 15.465 y la resolución 2827/2022 del Ministerio de Salud de la Nación que actualiza las normas y procedimientos de vigilancia y control de eventos de notificación obligatoria.

Ficha de recolección de notificación e investigación epidemiológica

<https://bancos.salud.gob.ar/recurso/enfermedad-febril-exantematica-sarampion-y-rubeola-sr>

El Manual de normas y procedimientos de vigilancia y control de eventos de notificación obligatoria vigente en la Argentina se encuentra disponible en <https://bancos.salud.gob.ar/recurso/manual-de-normas-y-procedimientos-de-vigilancia-ycontrol-de-eventos-de-notificacion>

Anexo

DISTRIBUCIÓN DE CASOS DE DENGUE POR DEPARTAMENTO y LOCALIDAD

Tabla N° 1: Cantidad de casos confirmados al evento de Dengue por residencia habitual. Provincia de Santa Fe. Año 2024 (SE 01 hasta SE 15).

Departamento/ Localidad	Año 2024		
	Total	SE 12 y SE 13	SE 14 y SE 15
9 de Julio	1.020	160	78
GATO COLORADO	2	-	-
GREGORIA PEREZ DE DENIS	10	2	1
LOGROÑO	4	1	-
MONTEFIORE	2	1	1
POZO BORRADO	115	43	21
SAN BERNARDO	6	-	-
SANTA MARGARITA	9	1	1
TOSTADO	555	104	47
VILLA MINETTI	317	8	7
Belgrano	478	158	38
ARMSTRONG	78	35	10
BOUQUET	2	-	-
LAS PAREJAS	235	88	19
LAS ROSAS	140	25	2
MONTES DE OCA	3	-	1
TORTUGAS	20	10	6
Caseros	448	154	56
AREQUITO	23	12	2
ARTEAGA	8	5	1
BERAVEBU	1	-	-
BIGAND	21	8	8
CASILDA	145	74	17
CHABAS	21	7	1
GODEKEN	2	1	1
LOS MOLINOS	5	-	2
LOS NOGALES	1	-	-
LOS QUIRQUINCHOS	101	5	-
SAN JOSE DE LA ESQUINA	117	40	23
SANFORD	3	2	1

Castellanos	3.188	796	983
ALDAO	32	12	14
ANGELICA	10	1	6
ATALIVA	29	7	8
AURELIA	3	-	3
BELLA ITALIA	8	1	3
COLONIA BICHA	7	1	6
COLONIA BIGAND	1	1	-
COLONIA CELLO	2	1	-
COLONIA MARGARITA	8	3	2
COLONIA RAQUEL	3	-	1
CORONEL FRAGA	8	1	3
EGUSQUIZA	1	-	1
ESMERALDA	15	4	4
ESTACION CLUCELLAS	6	4	2
EUSEBIA Y CAROLINA	3	-	1
FIDELA	2	-	1
FRONTERA	443	117	206
GALISTEO	1	-	-
HUMBERTO PRIMO	58	17	23
JOSEFINA	80	21	32
LEHMANN	21	4	10
MARIA JUANA	20	4	10
PLAZA CLUCELLAS	12	-	7
PRESIDENTE ROCA	11	1	10
PUEBLO MARINI	1	-	-
RAFAELA	1.622	403	354
RAMONA	19	9	6
SAN ANTONIO	3	2	-
SAN VICENTE	120	35	70
SANTA CLARA DE SAGUIER	12	2	9
SUNCHALES	525	106	159
SUSANA	24	5	12
TACURAL	9	-	4
VILA	57	29	12
VILLA SAN JOSE	4	-	1
VIRGINIA	1	1	-
ZENON PEREYRA	7	4	3
Constitución	114	27	24
ALCORTA	16	5	5
BOMBAL	2	1	-
CAÑADA RICA	1	-	1

EMPALME VILLA CONSTITUCION	8	2	2
GENERAL GELLY	1	-	-
GODOY	4	-	1
JUAN B. MOLINA	1	-	-
JUNCAL	5	1	2
MAXIMO PAZ	7	4	1
PAVON	1	-	1
PAVON ARRIBA	3	1	1
PEYRANO	1	1	-
RUEDA	1	-	1
SANTA TERESA	6	5	-
SARGENTO CABRAL	5	1	1
THEOBALD	1	-	1
VILLA CONSTITUCION	51	6	7
Garay	189	47	60
CAYASTA	19	12	5
COLONIA MASCAS	1	-	1
HELVECIA	79	26	26
LOS ZAPALLOS	1	-	1
SALADERO MARIANO CABAL	6	2	3
SANTA ROSA DE CALCHINES	83	7	24
General López	486	197	141
AARON CASTELLANOS	1	-	1
CAFFERATA	2	-	-
CHOVET	2	1	-
CHRISTOPHERSEN	1	-	1
DIEGO DE ALVEAR	1	1	-
ELORTONDO	5	1	2
FIRMAT	21	4	6
HUGHES	12	3	3
LABORDEBOY	1	-	-
LAZZARINO	1	1	-
MAGGIOLO	1	1	-
MARIA TERESA	2	-	1
MIGUEL TORRES	1	-	-
MURPHY	7	3	2
RUFINO	121	45	42
SAN GREGORIO	5	2	1
SANCTI SPIRITU	3	-	2
TEODELINA	2	-	1
VENADO TUERTO	272	127	74
VILLA CAÑAS	16	6	4

WHEELWRIGHT	9	2	1
General Obligado	405	76	149
ARROYO CEIBAL	4	-	1
AVELLANEDA	51	7	27
BERNA	1	-	1
EL ARAZA	1	-	1
EL CARMEN DE AVELLANEDA	17	6	5
EL SOMBRERITO	2	-	-
EL TIMBO	1	-	1
FLOR DE ORO	1	-	1
FLORENCIA	16	3	1
LA SARITA	7	-	-
LANTERI	5	-	4
LAS GARZAS	2	1	1
LAS TOSCAS	23	6	8
LOS LAURELES	1	-	-
MALABRIGO	77	9	29
MOUSSY	2	-	2
RECONQUISTA	149	36	57
TACUARENDI	2	-	-
VILLA ANA	6	1	4
VILLA GUILLERMINA	13	2	2
VILLA OCAMPO	24	5	4
Iriondo	558	75	117
ANDINO	2	1	-
CAÑADA DE GOMEZ	459	62	90
CARRIZALES	1	-	-
CORREA	24	-	14
LUCIO V. LOPEZ	4	1	-
OLIVEROS	10	2	2
PUEBLO ANDINO	8	-	1
SALTO GRANDE	1	-	1
SERODINO	7	-	-
TOTORAS	29	4	6
VILLA ELOISA	13	5	3
La Capital	3.512	601	1.028
ANGEL GALLARDO	12	1	1
ARROYO AGUIAR	9	1	1
ARROYO LEYES	10	1	5
ARROYO VERDE	9	-	9
CABAL	4	-	-
CAMPO ANDINO	1	-	-

CAMPO CRESPO	1	1	-
CANDIOTI	20	6	7
COLASTINE NORTE	3	1	-
EMILIA	13	3	5
LAGUNA PAIVA	124	3	55
LLAMBI CAMPBELL	40	7	7
MONTE VERA	54	3	13
NELSON	29	10	-
RECREO	141	7	64
SAN JOSE DEL RINCON	39	3	28
SANTA FE	2.459	373	648
SANTO TOME	484	165	164
SAUCE VIEJO	59	16	21
VILLA LAURA	1	-	-
Las Colonias	2.008	477	384
CAVOUR	2	2	-
COLONIA NUEVA CENTRO	1	-	-
COLONIA PUJOL	1	-	-
CULULU	3	-	-
ELISA	7	3	2
EMPALME SAN CARLOS	1	-	1
ESPERANZA	1.107	189	134
FELICIA	63	34	14
FRANCK	34	12	15
GRUTLY	4	2	2
HUMBOLDT	119	41	6
LA PELADA	9	3	3
LAS TUNAS	6	-	3
MARIA LUISA	10	1	6
MATILDE	19	1	10
NUEVO TORINO	4	2	-
PILAR	269	112	96
PROGRESO	9	6	1
PROVIDENCIA	3	1	-
RIVADAVIA	1	-	-
SA PEREYRA	7	3	2
SAN AGUSTIN	3	-	-
SAN CARLOS CENTRO	78	24	14
SAN CARLOS NORTE	10	1	5
SAN CARLOS SUD	32	6	18
SAN JERONIMO DEL SAUCE	8	2	2
SAN JERONIMO NORTE	143	18	23

SANTA CLARA DE BUENA VISTA	34	7	23
SANTA MARIA NORTE	2	-	1
SANTO DOMINGO	13	6	1
SARMIENTO	5	1	2
SOUTOMAYOR	1	-	-
Rosario	21.329	4.590	3.669
ACEBAL	10	4	1
ALVAREZ	100	16	4
ALVEAR	15	3	5
ARROYO SECO	85	13	32
CORONEL AGUIRRE	1	-	-
CORONEL BOGADO	7	2	2
CORONEL RODOLFO S. DOMINGUEZ	2	1	1
FIGHIERA	11	5	2
FUNES	357	71	29
GENERAL LAGOS	24	4	10
GRANADERO BAIGORRIA	265	54	52
IBARLUCEA	35	9	9
PEREZ	333	65	47
PIÑERO	6	-	3
PUEBLO ESTHER	30	6	4
PUEBLO URANGA	1	1	-
ROSARIO	19.639	4.245	3.395
SOLDINI	12	1	-
VILLA AMELIA	4	-	1
VILLA GOBERNADOR GALVEZ	374	88	64
VILLA SAN DIEGO	1	-	1
ZAVALLA	17	2	7
San Cristóbal	2.158	516	453
AGUARA GRANDE	8	-	-
AMBROSETTI	3	2	-
ARRUFO	9	3	2
CAPIVARA	3	-	-
CERES	151	43	75
COLONIA ANA	1	1	-
COLONIA ROSA	30	15	10
CONSTANZA	3	2	-
CURUPAYTI	3	-	2
HERSILIA	42	3	14
HUANQUEROS	4	1	-
LA CABRAL	6	-	-
LA LUCILA	2	-	-

LAS PALMERAS	11	2	8
MOISES VILLE	39	12	5
MONIGOTES	3	1	1
MONTE OSCURIDAD	3	1	1
ÑANDUCITA	2	-	-
PALACIOS	9	1	1
PORTUGALETE	1	-	-
SAN CRISTOBAL	540	8	10
SAN GUILLERMO	821	276	254
SANTURCE	2	-	-
SOLEDAD	8	-	6
SUARDI	419	132	54
VILLA SARALEGUI	6	1	1
VILLA TRINIDAD	29	12	9
San Javier	134	29	48
ALEJANDRA	12	4	2
COLONIA DURAN	1	-	1
COLONIA TERESA	2	-	-
LA BRAVA	1	1	-
ROMANG	54	5	37
SAN JAVIER	64	19	8
San Jerónimo	1.056	250	149
AROCENA	51	9	2
BARRANCAS	80	32	5
BERNARDO DE IRIGOYEN	18	5	8
CENTENO	5	4	-
CORONDA	159	63	40
DESVIO ARIJON	59	14	11
DIAZ	3	1	1
GABOTO	8	-	5
GALVEZ	531	73	38
GESSLER	1	-	-
IRIGOYEN	2	1	-
LARRECHEA	7	2	-
LOMA ALTA	4	1	3
LOPEZ	37	-	7
MACIEL	11	4	3
MONJE	5	1	1
SAN EUGENIO	1	-	-
SAN FABIAN	6	1	2
SAN GENARO	68	39	23

San Justo	757	182	117
ANGELONI	1	-	-
CAYASTACITO	4	1	1
ESTHER	1	-	-
GOBERNADOR CRESPO	6	-	3
LA CRIOLLA	8	1	7
LA PENCA Y CARAGUATA	1	1	-
LOS SALADILLOS	1	-	-
MARCELINO ESCALADA	5	-	3
NARE	3	2	-
PEDRO GOMEZ CELLO	4	1	3
RAMAYON	6	-	2
SAN BERNARDO	1	-	-
SAN JUSTO	681	165	88
SAN MARTIN NORTE	2	-	2
SILVA	1	1	-
VIDELA	32	10	8
San Lorenzo	1.809	363	459
ALDAO	1	-	1
CAPITAN BERMUDEZ	214	38	72
CARCARAÑA	438	90	107
FRAY LUIS BELTRAN	99	20	26
FUENTES	95	33	15
LUIS PALACIOS	2	-	-
PUERTO GENERAL SAN MARTIN	88	27	14
PUJATO	32	3	6
RICARDONE	6	1	4
ROLDAN	485	72	97
SAN JERONIMO SUD	7	1	2
SAN LORENZO	278	62	102
TIMBUES	48	12	6
VILLA MUGUETA	16	4	7
San Martín	1.186	356	195
CAÑADA ROSQUIN	38	15	11
CARLOS PELLEGRINI	175	46	7
CASAS	1	-	1
CASTELAR	6	2	1
COLONIA BELGRANO	4	-	2
CRISPI	5	2	2
EL TREBOL	273	76	29
LANDETA	18	5	7
LAS BANDURRIAS	1	1	-

LAS PETACAS	71	18	8
LOS CARDOS	25	6	8
MARIA SUSANA	53	9	-
PIAMONTE	51	30	9
SAN JORGE	325	81	61
SAN MARTIN DE LAS ESCOBAS	39	12	17
SASTRE	101	53	32
Vera	132	25	43
CALCHAQUI	26	1	13
FORTIN OLMOS	1	-	1
GARABATO	2	1	-
LA GALLARETA	4	1	1
LOS AMORES	1	-	-
MARGARITA	19	5	9
TARTAGAL	1	-	-
VERA	78	17	19
Total	40.967	9.079	8.191

Fuente: Elaboración propia de la Dirección de Promoción y Prevención de la Salud del Ministerio de Salud de la Provincia de Santa Fe en base a información proveniente del Sistema Nacional de Vigilancia de la Salud (SNVS 2.0) hasta el 13/04/2024.



Santa Fe

PROVINCIA

Ministerio de
Salud