




REFERENCIA

-  Cuenca del Rio Salado
-  A1: Estacion de mediciones pluviometricas, treatigraficas, y de humedad del suelo
-  A2: Estacion Hidrometeorologicas (pluviografia, treatigrafia, y de humedad del suelo, evaporacion, velocidad y direccion del viento y radiacion solar)
-  Estacion Hidrometeorologicas a instalar (Providencia)
-  B1: Estacion de mediciones limnigraficas

MINISTERIO DE AGUAS, SERVICIOS PUBLICOS Y MEDIO AMBIENTE
 SUBSECRETARIA DE PLANIFICACION Y GESTION
 DIRECCION GENERAL DE SERVICIOS TECNICOS ESPECIFICOS
 PROVINCIA DE SANTA FE

DELEGACION SANTA FE		OBRA:	
OP. Tec.: Ing. Ferreira G Ing. Robul A. - Marega J. AIA Pairetti G PROYECTO: DGSTE		SISTEMA DE ALERTA DE LA CUENCA DEL RIO SALADO	
DIBUJO: Ing. ROBUL ANDRES SUBSECRETARIO: Ing. Ricardo Giacosa		UBICACION GENERAL ESTACIONES TELEMetricas	
MINISTRO ARG. CIANCIO		FECHA: Agosto 2014	ESCALA GRAFICA 1