



5. REMOCIÓN DEL DESVÍO

Una vez habilitado el tránsito por la traza proyectada la Contratista adecuará las obras de desvío, perfilando definitivamente los taludes del terraplén del nuevo trazado y de la ruta antigua, previa autorización de la Inspección.

6. RESPONSABILIDADES DELA CONTRATISTA

La Contratista será civil y penalmente responsable tanto por eventuales anegamientos ocasionados por la construcción del desvío aguas arriba como por erosiones que se produzcan aguas abajo. Con la misma responsabilidad estará obligado a mantener las obras de paso de agua existentes desde el momento de comenzar los trabajos, garantizando en todo momento el libre paso de los excesos hídricos pluviales.

La Contratista será responsable exclusiva civil y penalmente por daños a terceros derivados de la falta de mantenimiento del desvío, tanto en el tramo más arriba indicado como en los pasos provisorios de agua que se construyan con motivo de las obras.

7. MEDICIÓN Y FORMA DE PAGO


Todas las tareas necesarias para garantizar el desvío provisorio **no recibirán pago directo alguno** y su costo se considerará incluido en los subítems que componen el Contrato, comprendiendo la ejecución, materiales y transporte necesarios para mantenerlo. También se incluyen la conservación y mantenimiento de los desvíos a la cota adoptada; la señalización e iluminación para garantizar la seguridad del tránsito; la reconstrucción total o parcial de los desvíos si ocurrieran eventos pluviales que ocasionaran el deterioro del desvío a la cota prefijada, o la necesidad de su remoción a fin de evitar anegamientos o socavaciones; la limpieza y retiro final de terraplenes y/u obras provisorias y todas las operaciones necesarias para garantizar la correcta y completa ejecución de las tareas.

Todo material comercial que incluyera la Contratista en estas obras quedará de propiedad del mismo. Los materiales existentes previos a la realización de tales trabajos, serán inventariados, acopiados y custodiados a cargo dela Contratista, en lugar a definir por la inspección de Obra, quedando de propiedad de la D.P.V.



DIRECCIÓN
GENERAL DE
PROYECTOS

ESPECIFICACIÓN TÉCNICA PARTICULAR
SEÑALAMIENTO DE OBRA EN CONSTRUCCIÓN



1. GENERALIDADES

La presente especificación refiere al señalamiento a realizar por la Contratista de la zona de ejecución de los trabajos contratados.

Rigen las especificaciones indicadas en la 'SECCIÓN L-XIX: SEÑALAMIENTO DE OBRAS EN CONSTRUCCIÓN' del Pliego de Especificaciones Técnicas Generales de la DIRECCIÓN NACIONAL DE VIALIDAD, Edición 1998.

1. DESCRIPCIÓN

Esta casilla será de chapa galvanizada o chapa negra con tratamiento epoxi con un espesor mayor o igual a 2mm. Su base será cuadrada de 40cm de lado y tendrá 4 perforaciones en los vértices coincidentes con los bulones que estarán soldados a la planchuela de hierro de base, para permitir su efectiva sujeción.

El techo será inclinado con una diferencia de 10cm entre los laterales en que apoya, para mejor escurrimiento del agua. El lateral (1) tendrá 40cm de base por 50cm de altura y contendrá una puerta cuadrada de 40cm de lado, esta puerta tendrá dos bisagras y un cerrojo.

El otro lateral (3) de apoyo tendrá 40cm de lado por 40cm de altura.

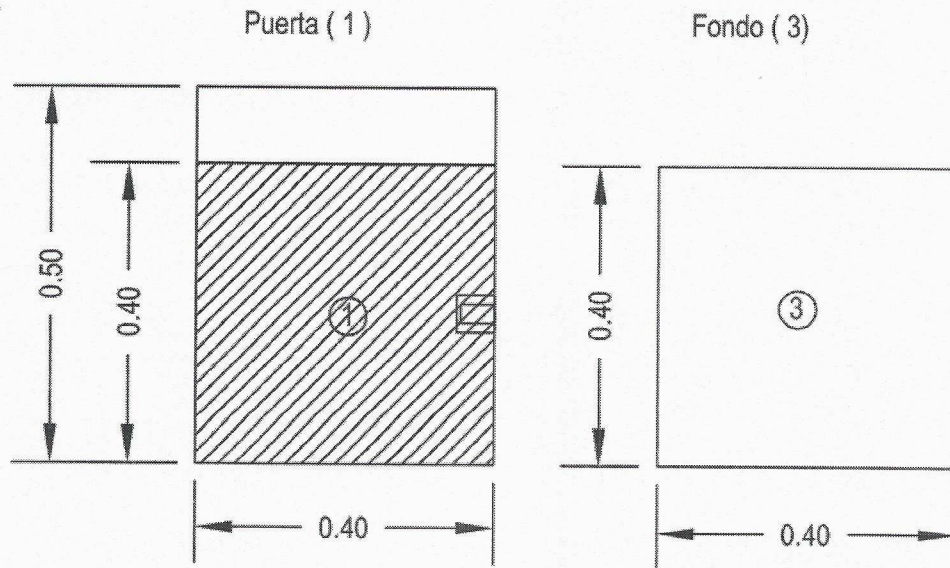
La puerta y el marco deberán tener un plegado que impida el ingreso de agua en la cabina.

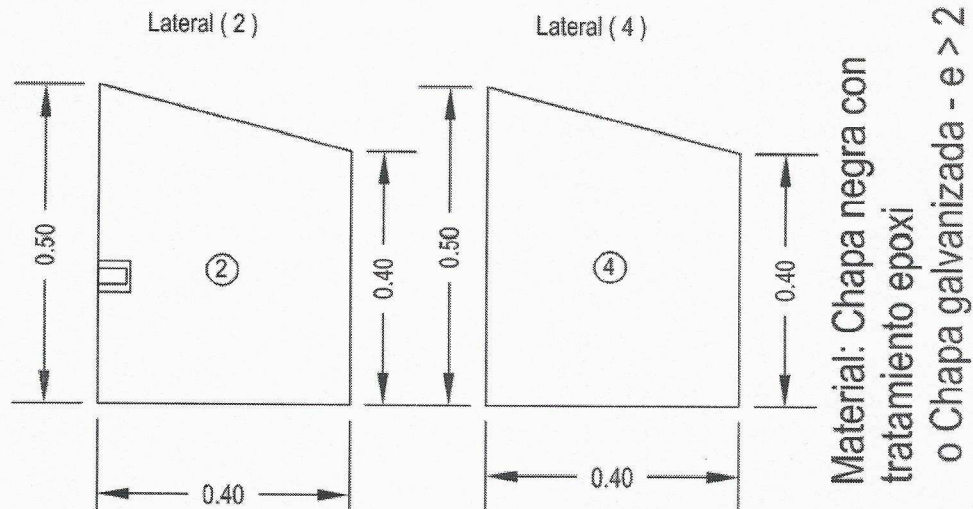
El techo solamente tendrá voladizo en los laterales (1) y (3).

Los laterales (2) y (4) serán de 40cm y una altura que varía progresivamente de 50 a 40cm en todo el ancho de la base.

El cerrojo tendrá una parte empotrada en la puerta y otra parte empotrada en el lateral (2).

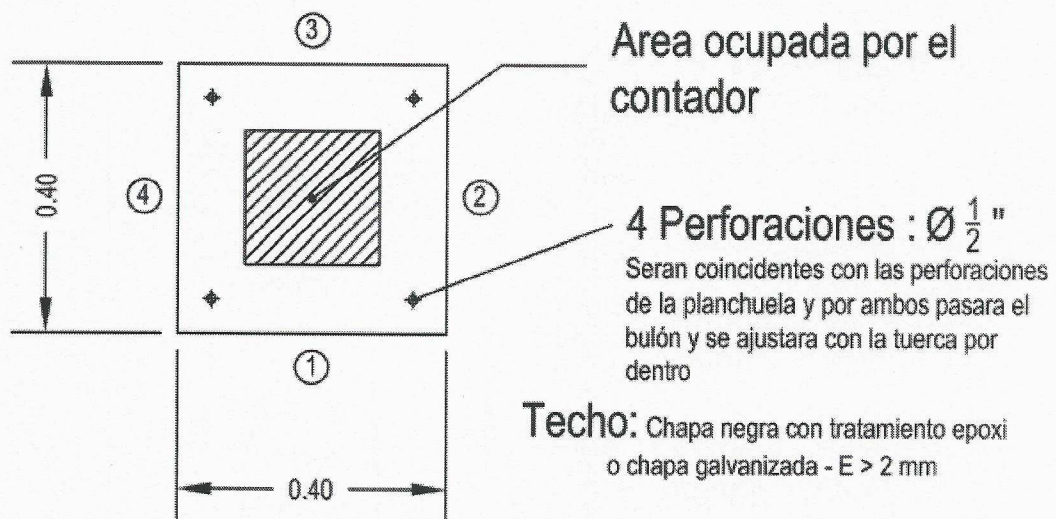
Acotación: en el detalle de la base, los laterales y la puerta no se tuvieron en cuenta las pestañas necesarias para el correcto armado de la casilla ya que se deja a criterio y experiencia del obrero.

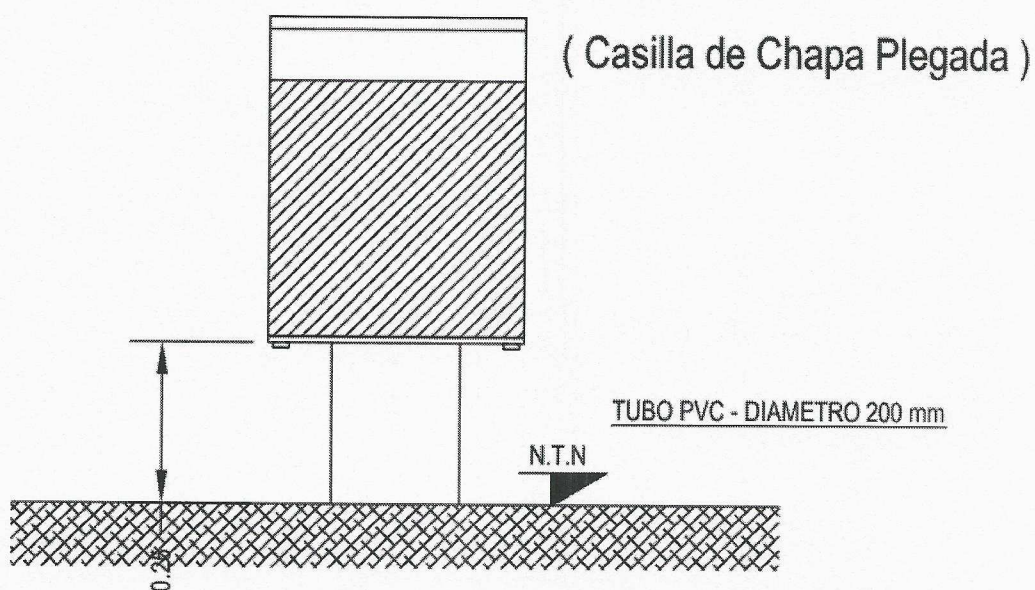
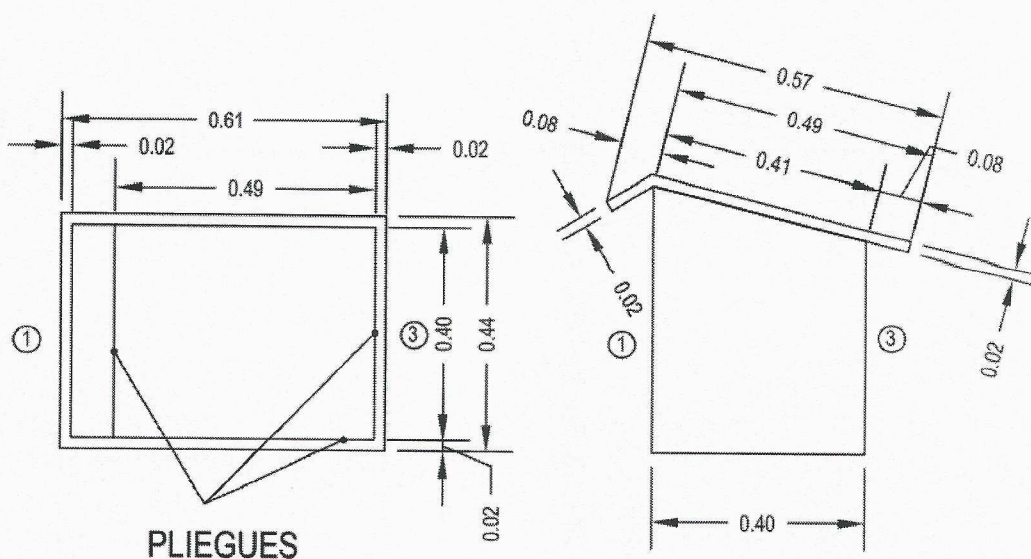


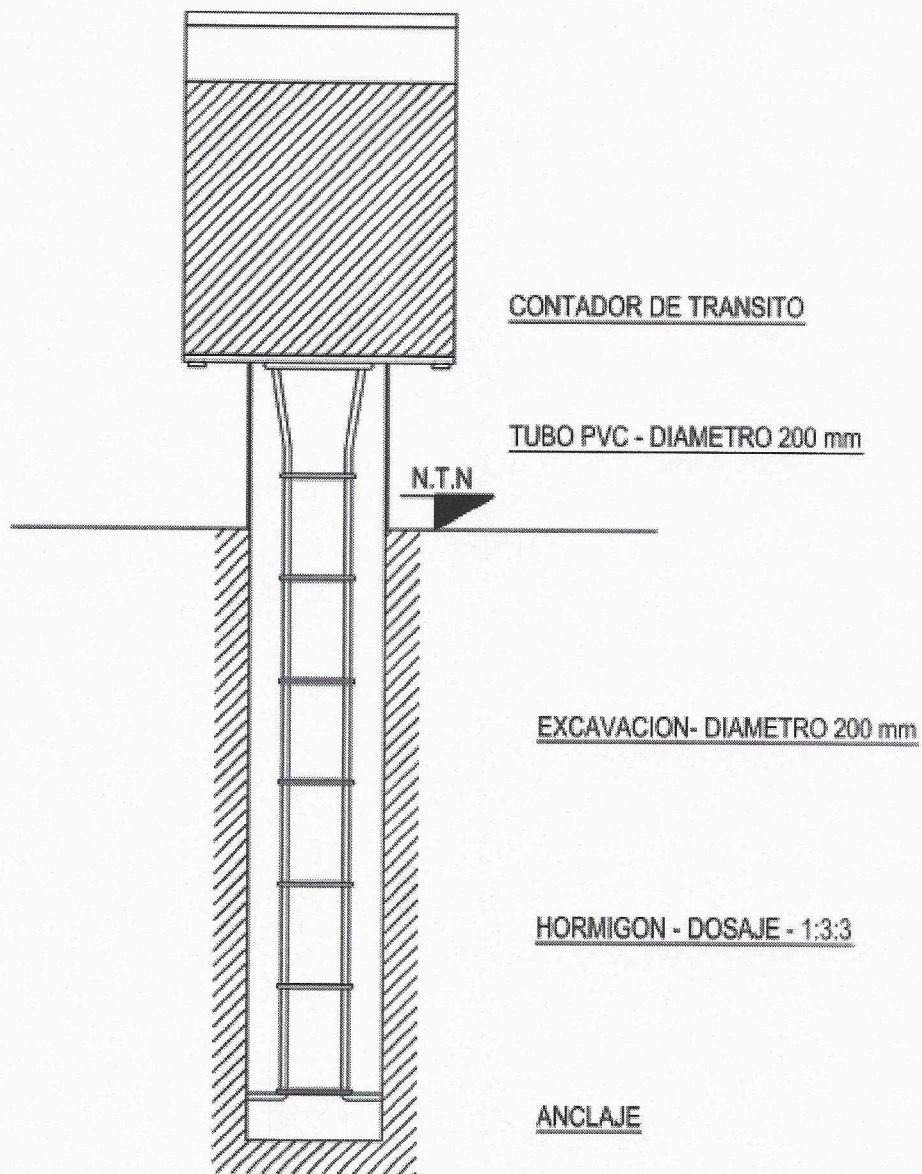


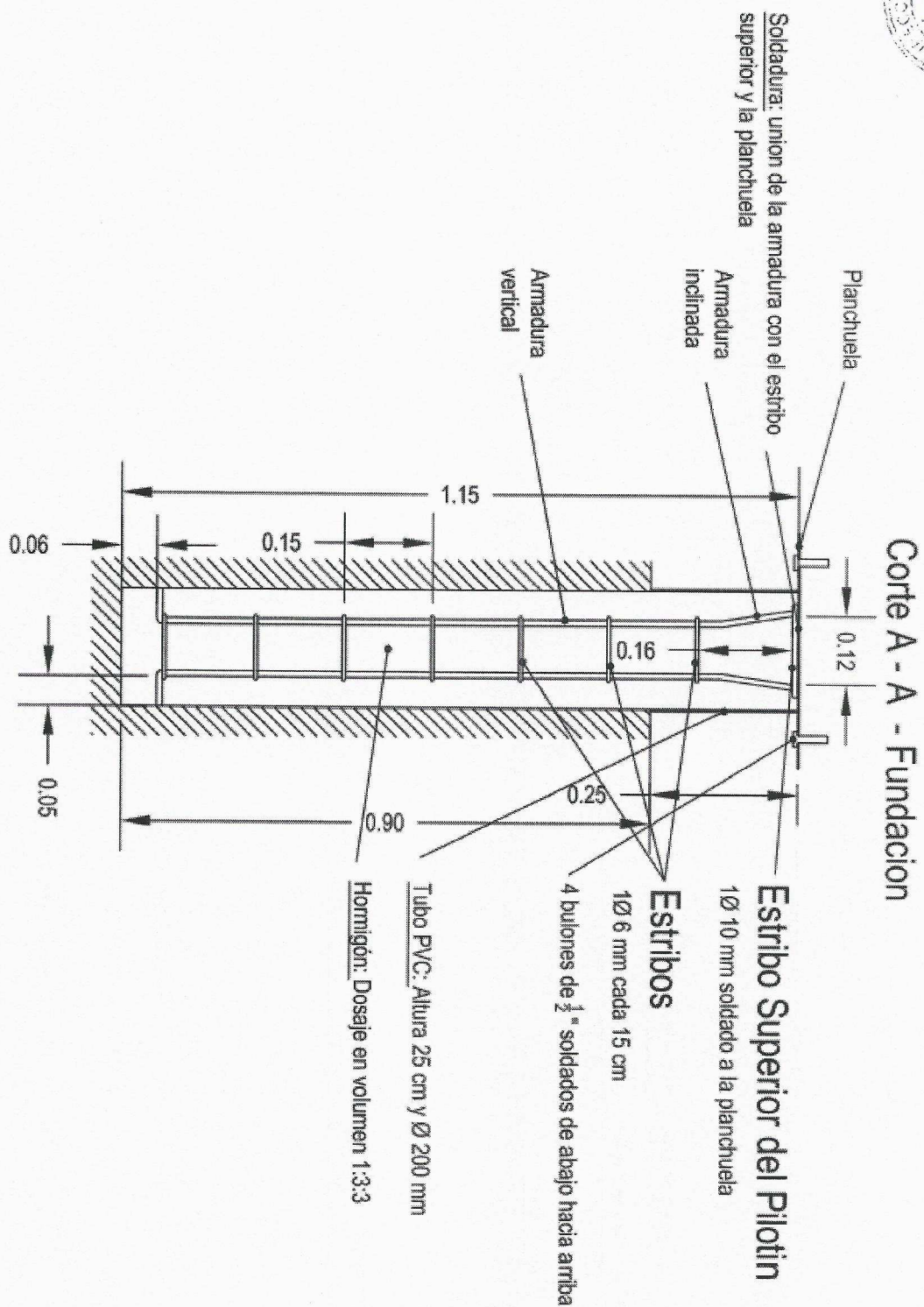
Base:

Chapa negra con tratamiento epoxi
o Chapa galvanizada - E > 2 mm

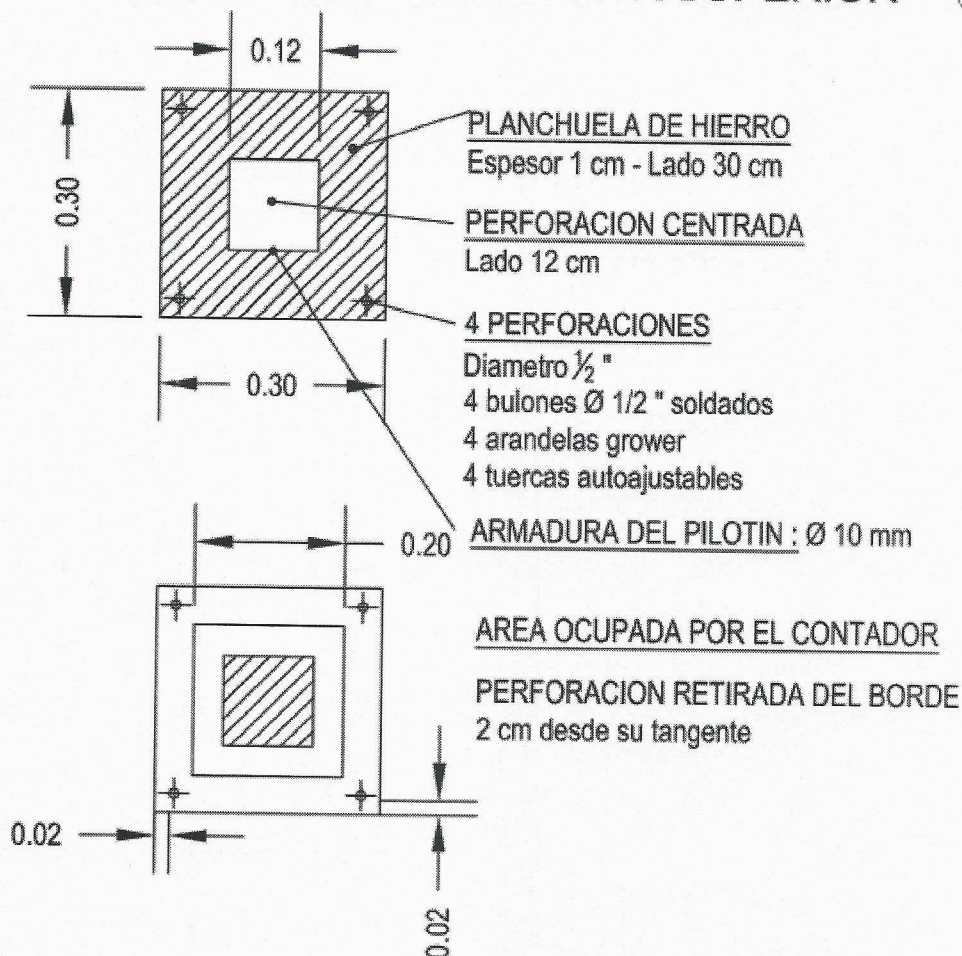








PLANTA FUNDACION - VISTA SUPERIOR



PLANTA FUNDACION - VISTA INFERIOR





2. MEDICIÓN Y FORMA DE PAGO

La ejecución e instalación de las casillas para contadores de tránsito será medida por unidad ejecutada y aprobada por la Inspección de Obras en los sitios en que la misma indique.

No se recibirá pago directo alguno por las “casillas para colocación de contadores de tránsito”, todos los montos son considerados en los distintos ítems que integran el contrato. Estos montos incluyen la totalidad de los gastos de provisión de materiales, transportes, herramientas, equipos y manos de obra para una correcta terminación de los trabajos contratados; de los gastos generales, beneficios todo otro costo necesario para una correcta terminación de los trabajos. También incluye la adecuación previa del sitio de implantación de la casilla.

1. DESCRIPCIÓN

La presente especificación refiere a la construcción y diseño grafico del cartel de obra.

2. EQUIPOS

Todos los elementos deben ser provistos en número suficiente para completar los trabajos en el plazo previsto, y ser detallados al presentar la propuesta.

Los equipos a emplear deberán ser presentados para su evaluación y eventual aprobación por parte de la Inspección de Obra, la que podrá exigir el cambio o retiro de los elementos que no resulten aptos o aceptables para llevar a cabo los trabajos especificados.

3. PROCEDIMIENTO

3.1 DIMENSIONES

Las dimensiones "2 módulos de largo x 1 modulo de ancho" se regirán de acuerdo al monto de obra establecido.

3.1.1 SUPERFICIE MÍNIMA

La cartelería de la obra tendrá una superficie mínima, que depende del monto de obra, según el siguiente detalle:

- Obras que no superen los:
 - \$100.000 (pesos cien mil), 5 metros cuadrados de cartelería en un cartel.
 - \$600.000 (pesos seiscientos mil), 8 metros cuadrados de cartelería en un cartel.
 - \$2.000.000 (pesos dos millones), 18 metros cuadrados en uno o más carteles.
 - \$6.000.000 (pesos seis millones) 41 metros cuadrados en dos o más carteles.
- Cuando el monto supere los \$6.000.000 (pesos seis millones) deberá comunicarse con la suficiente antelación a la Subsecretaria de Comunicación Social y Gestión de Imagen para determinar la superficie de cartelería, la cual deberá ser como mínimo dos carteles de 41 metros cuadrados ubicados en los extremos de la obra.

3.2 ILUMINACIÓN

Cuando el presupuesto de obra o monto de contratación supere la suma de \$2.000.000 (pesos dos millones) el o los carteles deberán estar iluminados.

3.3 ESTRUCTURA

Cuando el monto de obra supere los \$2.000.000 (pesos dos millones) la estructura de sostén deberá ser preferentemente metálica. La estructura de sostén deberá respetar la estética de la cartelería y será adecuada al tamaño y materiales del cartel.

3.4 UBICACIÓN

Si se localizara dentro de la zona de camino, se deberán respetar las distancias reglamentarias para seguridad del tránsito.

Los carteles deberán ser ubicados con buen criterio en lugares visibles perpendiculares a las vías de tránsito o en ochavas. Debe evitarse la colocación en lugares donde quede oculto o tapado el contenido o paralelos a las vías de tránsito.

3.5 DISEÑO Y COMPOSICIÓN

Las características de colores y tipografías deberán ser las siguientes:

Colores
Negro
Amarillo pantone 123c
Celeste pantone 299c
Rojo pantone red 032

Tipografías	
Titulo	Univers condensada bold
Subtitulo	Univers condensada medium



Detalle de la obra	Univers condensada medium
--------------------	------------------------------

En aquellos casos que superen los 15 metros cuadrados se deberá consultar el diseño gráfico y texto del cartel.

3.6 CARTEL DE OBRA TIPO

Ver ANEXO I.

4. CONTROL

Se deberá tener en cuenta, en aquellos aspectos que sean aplicables a la presente, los lineamientos del "Pliego de bases y condiciones generales" que forma parte del "Pliego Único de Condiciones y Especificaciones Técnicas" (PUCET) de la Dirección Provincial de Vialidad de Santa Fe.

5. PENALIDADES

Si la Contratista cometiera faltas o infracciones a esta especificación técnica particular se hará pasible a la imposición de multas que podrán variar según la importancia de la infracción a exclusivo juicio de la Repartición.

6. MEDICIÓN

Esta tarea no se medirá.

7. FORMA DE PAGO

La ejecución, materiales y transporte no recibirán pago directo alguno, se contemplará en el costo del ítem "Movilización de obra".

8. ANEXO I

15 módulos	4 módulos	3.5 módulos	1/2 módulo
<p>OBRA:</p> <p>RUTA PROVINCIAL N°</p> <p>TRAMO:</p> <p>PAVIMENTACION-REPAVIMENTACION-BACHEO-</p> <p>COMUNA-MUNICIPIO / Departamento / Provincia de Santa Fe</p>		<p>PLAN DE OBRAS</p> <p>08</p>	
<p>MINISTERIO DE OBRAS PUBLICAS Y VIVIENDA</p> <p>Dirección Provincial de Vialidad</p> <p>Plazo de Ejecución.....</p> <p>Fecha de Iniciación.....</p> <p>Empresa Contratista.....</p>		<p>Provincia de Santa Fe</p> <p>Monto del contrato \$</p>	

1 módulo

TÉRMINOS DE REFERENCIA PARA LA REALIZACIÓN DEL ESTUDIO DE IMPACTO AMBIENTAL EN OBRAS VIALES

1. OBJETO.

Establecer las condiciones generales para la elaboración del Estudio de Impacto Ambiental cuyos proyectos ejecutivos serán elaborados por la DPV.
El Estudio de Impacto Ambiental será realizado coordinado con la elaboración del proyecto ejecutivo.

2. GLOSARIO.

- **AMBIENTE:** Comprende a los componentes físicos, biológicos, demográficos, actividades sociales y económicas y bienes.
- **COMITENTE:** Dirección Provincial de Vialidad de Santa Fe (DPV).
- **CONSULTOR JEFE:** Consultor que suscribe el Estudio de Impacto Ambiental.
- **ESTUDIO DE IMPACTO AMBIENTAL (EsIA):** Documentación a elaborar.
- **TÉRMINOS DE REFERENCIA:** Documento en el que se establecen las condiciones generales para la elaboración del Estudio de Impacto Ambiental para la presente obra.
- **DPV:** Dirección Provincial de Vialidad de Santa Fe. Sito en calle Bv. Muttis 880 de la ciudad de Santa Fe, TE: 0342- 4573963/66.
- **SUA-DPV:** Subdirección Unidad Ambiental (Dirección de Staff) - Dirección Provincial de Vialidad de Santa Fe. Será esta la Dependencia, y/o personal que la Repartición designe, ante la cual se canalizarán las presentaciones y aprobaciones en materia de medio ambiente.

3. ANTECEDENTES DISPONIBLES - CONSULTAS.

El Comitente proporcionará toda la información que tenga disponible relativa a cuestiones ambientales de esta obra y que sea requerida por el Consultor Jefe, en el soporte en que éstas se encuentren, pudiendo satisfacer el requerimiento a través de información disponible en sitios WEB.

La solicitud de la información será requerida por nota dirigida a la DPV, la que será respondida dentro de los diez (10) días hábiles contados a partir de la recepción de la misma.

4. ESTUDIO DE IMPACTO AMBIENTAL.

El Estudio de Impacto Ambiental (EsIA) deberá cumplir en todos sus términos, lo establecido en la legislación nacional, provincial y municipal vigente en la materia. El EsIA debe ser un documento auto suficiente, que contenga toda la información considerada relevante, incluyendo un análisis preciso de la situación actual y su relación con el proyecto y las conclusiones sobre la factibilidad ambiental de la obra. Deberán priorizarse en su elaboración los aspectos analíticos evitando de esta manera que el documento sea meramente descriptivo. El EsIA deberá incluir, entre otros, a los siguientes aspectos:

4.1.- Descripción del proyecto.

Se deberán identificar y describir las actividades de la obra que podrían producir afectaciones o alteraciones al ambiente del área de influencia directa, indirecta y operativa. Incluirá mínimamente, los siguientes contenidos sin que la siguiente constituya una enumeración taxativa:

- Objetivos del Proyecto.
- Memoria descriptiva del Proyecto con los principales parámetros de diseño.
- Planialtimetría general del trazado.

- Planimetría de la forestación existente.
- Identificación de actividades y hechos preexistentes que puedan presentar algún conflicto o incompatibilidad con la obra proyectada.
- Perfiles tipo del Proyecto.
- Cálculos métricos de los ítems del proyecto, presupuesto y plazo de obra.
- Ubicación de retornos, calles colectoras, pasarelas, refugios y demoliciones.
- Ubicación y tipo de Intersecciones y acceso a localidades.
- Ubicación de interferencias o posibles interferencias con servicios tales como líneas eléctricas, gasoductos, fibra óptica y telefonía, entre otras.
- Plano de cuencas hídricas superficiales. Incorporando aprobaciones obtenidas por el proyecto en virtud de la normativa vigente, Ley provincial N° 11730 y normas accesorias y complementarias.
- Planimetría catastral de la traza. Nómina de propietarios afectados y superficies a afectar.

4.2.- Diagnóstico ambiental del proyecto

Deberá caracterizar la situación ambiental actual de las áreas de influencia directa, indirecta y operativa, considerando los aspectos físicos, bióticos y socio económicos. El diagnóstico debe ser presentado en niveles de detalle distintos para las áreas de influencia directa e indirecta, e incluirá mapas en escala adecuada (1: 10.000 o más detallada), de cada uno de los temas considerados relevantes para la evaluación de los impactos ambientales del proyecto. Para su elaboración deben ser utilizadas las informaciones secundarias más recientes integradas con información primaria obtenidas en campo. El contenido mínimo se describe a continuación, sin que constituya una enumeración taxativa:

- Datos referentes al clima, geología, geomorfología, suelos y recursos hídricos y calidad de aire y agua del área operativa, de influencia directa e indirecta del proyecto. Debe atenderse particularmente a los antecedentes de anegamiento de calzada por inundaciones.
- Deberán identificarse, relevarse y describirse todas aquellas situaciones de degradación ambiental (pasivos ambientales) actualmente existentes tales como: sectores con erosión activa, áreas de préstamo, yacimientos mal abandonados en zona de camino, alcantarillas con insuficiente capacidad de drenaje; problemas de anegamientos, sitios con insuficiente señalización vial, basureros espontáneos / ilegales en la zona de camino y lindera, zonas de bancos de niebla; invasiones del derecho de vía, accesos ilegales. Para cada pasivo identificado se propondrá un programa de Reparación / Restauración, con cálculo de costos y recomendaciones.
- Caracterización de la fauna y de la flora, destacándose a las áreas de sensibilidad ambiental.
- Relevamiento planimétrico de todos los ejemplares arbóreos exóticos y nativos presentes en la zona de camino, con un diámetro (DAP) mayor o igual a 20 cm. Identificando especies y edades estimadas.
- Caracterización y análisis de la situación social, económica, productiva, de infraestructura regional, dinámica demográfica, cultural y de uso del suelo de las áreas de influencia indirecta, directa y operativa.
- Relevamiento de actividades económicas, principalmente en los frentistas a la obra, escuelas, clubes, oficinas de atención al público, centros de atención de la salud y lugares de reunión de la comunidad, entre otros.
- Relevamiento de la estructura vial de las comunidades vecinas a la ruta y de los recorridos del transporte público de pasajeros.

4.3.- Análisis del marco legal e institucional

Descripción y análisis del marco legal e institucional sea nacional, provincial y municipal aplicable en materia ambiental en relación con la ejecución del proyecto de la obra y del EsIA.

4.4.- Análisis de los impactos ambientales del proyecto

Se identificarán, describirán y valorarán los posibles impactos ambientales del proyecto. Implica el análisis del signo, naturaleza, importancia, magnitud, intensidad y temporalidad de los impactos. La descripción de los mismos deberá hacerse en forma esquemática/gráfica, ubicándolos en mapas en escala 1:10.000 o aproximada, indicando la localización de los impactos de mayor relevancia, su extensión y superficies afectadas, entre otras características.

Se dará énfasis a los impactos debidos a:

- I.** Interferencia con el sistema de drenaje natural existente.
- II.** Posible efecto barrera de la ruta.
- III.** Seguridad vial.
- IV.** Cambios en los patrones de uso y de ocupación del suelo.

Este capítulo debe concluirse con una jerarquización de los impactos ambientales.

4.5.- Proposición de programas de mitigación

Con base en el resultado del análisis de los impactos ambientales serán propuestas actividades y obras de mitigación o compensación ambiental integrados en Programas y enmarcados en el Plan de Gestión Ambiental.

Todos los programas deberán incluir:

- I.** Diseño detallado de todas las acciones propuestas.
- II.** Cronograma de implantación coordinado con el cronograma general de ejecución del proyecto.
- III.** Cálculos y presupuesto.
- IV.** Descripción del esquema institucional necesario para la adecuada ejecución, necesidades de convenios, u otros elementos. Deberá establecerse taxativamente el responsable de cada gestión o actividad. Para el caso de que sea un Organismo o Institución, ésta deberá prestar conformidad por escrito o generar las normas correspondientes.
- V.** Medidas para asegurar el efectivo cumplimiento de los programas.
- VI.** Seguimiento y evaluación de los programas, planes y actividades.
- VII.** Anexo documental.

El PGAC, estará integrado, como mínimo y sin que la siguiente constituya una enumeración taxativa por:

Programa de intervención paisajística: a partir de la implantación y mantenimiento de ejemplares arbóreos y arbustivos deberá fortalecer el realce visual de la ruta, incluirá señalización complementaria de curvas e intersecciones y pantallas visuales frente a elementos sensibles tales como escuelas. El mantenimiento de esta vegetación será especificado puntualmente, evitando la compactación de suelo, el uso de agroquímicos, el desmalezado con equipos pesados, entre otros.

Programa de afectación por cambios en la accesibilidad: en caso de cambios en el acceso desde la Ruta a las actividades comerciales que le dan servicio y son frentistas a la misma, proponer una metodología que permita determinar quienes se verán negativamente afectados, cuantificar esta afectación y efectuar propuestas de compensación, cuando así corresponda.

Programa de estructura vial: prestará atención a los impactos del proyecto sobre la estructura vial de las localidades próximas al mismo y sobre su patrón de crecimiento urbano. Deberá indicarse si se afectan paradas y/o recorridos de transporte público de pasajeros.