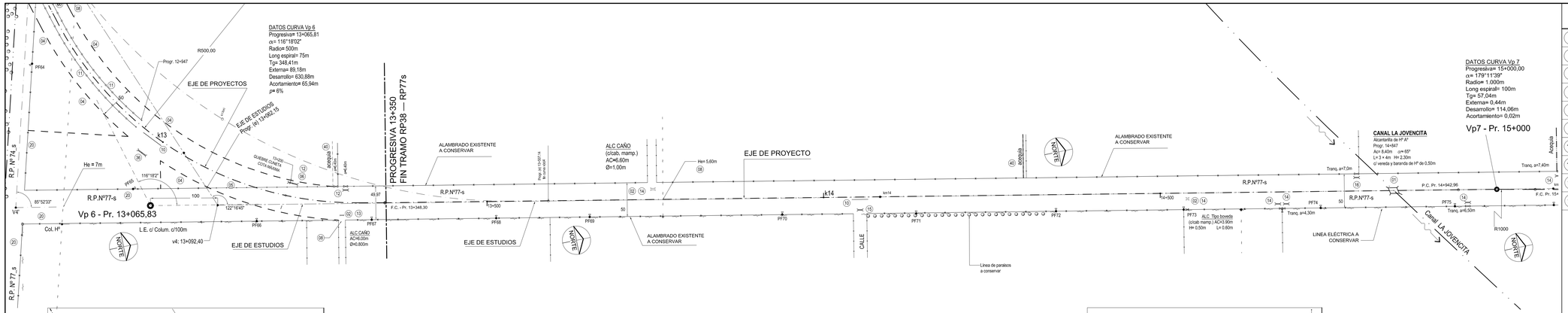

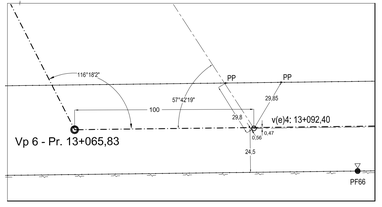

BALIZAMIENTO VERTICE DE PROYECTO VP 6 Y DEL VERTICE DE ESTUDIOS V(e) 4

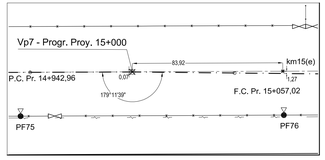

BALIZAMIENTO VERTICE DE PROYECTO VP 7

PLANIMETRIA

ALTIMETRIA

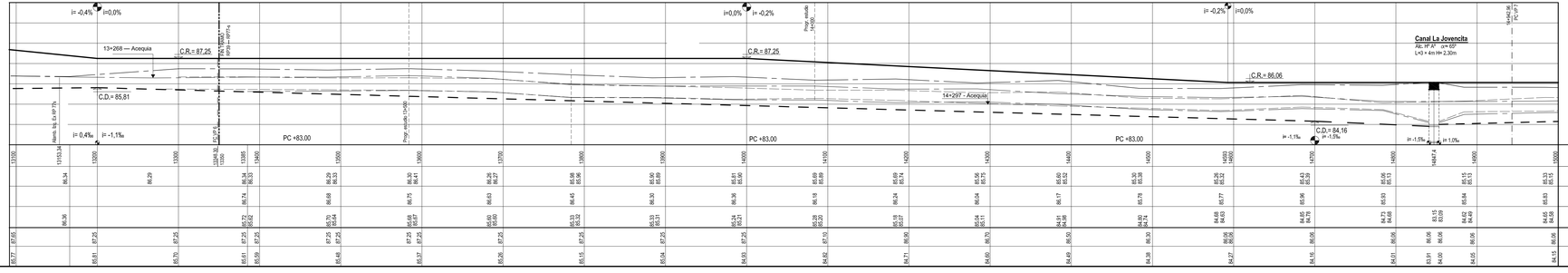

PROGRESIVAS		TIPOLOGIA ALTIMETRICA	
COTAS DE TERRENO NATURAL	IZQUIERDO / DERECHO		DATOS DE ESTUDIO
COTAS DE OBRA BASICA			
COTAS DE DESAGUE	IZQUIERDO / DERECHO		
COTAS DE RASANTE			DATOS DE PROYECTO
COTAS DE DESAGUE			

REFERENCIA NUMERICA

1	ALCANTARILLA EXISTENTE A CONSERVAR Y LIMPIAR	14	Alcantarilla a Construir de caños de Hº Aº Tipo I Ø 1,00m A. C.= 6,00m - s/ P. T. Nº 8508 con Cabezales Pref. de Hº
2	ALCANTARILLA EXISTENTE A DEMOLER Y/O RETIRAR	15	Alcantarilla a Construir de caños de Hº Aº Tipo II Ø 1,00m A. C.= 9,00m - s/ P. T. Nº 8508 con Cabezales Pref. de Hº
4	ALAMBRADO NUEVO A CONSTRUIR S/ P.T. Nº 2284 y Nº 2284/1	16	Alcantarilla a Construir de caños de Hº Aº Tipo I Ø 1,100m A. C.= 6,00m - s/ P. T. Nº 8508 con Cabezales Pref. de Hº
5	ALAMBRADO EXISTENTE A RETIRAR	18	Alcantarilla a Construir de 2 hileras de caños de Hº Aº Tipo I Ø 1,00m A. C.= 6,00m - s/ P. T. Nº 8508 con Cab. Múltiple de Hº Aº s/ P.T. Nº 4146 /3
6	TRANQUERA DE MADERA NUEVA A COLOCAR TIPO "A" S/ P.T. Nº 4388/S	20	Rectificación, Limpieza y destronque de Cunetas de Desagües en caminos transversales.
8	LINEA ELÉCTRICA EXISTENTE A LEVANTAR Y/O REUBICAR	36	Alcantarilla a Construir de caños de Hº Aº Tipo II Ø 1,100m A. C.= 12,00m - s/ P. T. Nº 8508 con Cabezales Pref. de Hº
10	CORDÓN DE PROTECCIÓN tipo "F" s/ P. T. Nº 4176 /3	38	Alcantarilla a Construir de Hº Aº Tipo A-2 s/ P. T. Nº 3805 /A /1 y Nº 3805 /B /1a. A.C.= 8,30m - L= 2 × 5,00m - H= 5,00m.
11	BARANDA METÁLICA DE DEFENSA A COLOCAR S/ P.T. Nº 4463/1	40	HECHO EXISTENTE A CONSERVAR Y MANTENER
12	Alcantarilla a Construir de caños de Hº Aº Tipo I Ø 0,800m A. C.= 6,00m - s/ P. T. Nº 8508 con Cabezales Pref. de Hº	44	Alcantarilla a Construir de Hº Aº Tipo CAJÓN s/ Términos de Referencia correspondiente, cruce C.P. Nº3 - Oblicuidad 31º
13	Alcantarilla a Construir de caños de Hº Aº Tipo II Ø 0,800m A. C.= 9,00m - s/ P. T. Nº 8508 con Cabezales Pref. de Hº	47	Relleno para restitución de la Cota de Desagüe s/ Términos de Referencia correspondiente.

PROVINCIA DE SANTA FE

DIRECCION PROVINCIAL DE VIALIDAD

DIRECCION GENERAL DE PROYECTOS

OBRA : RUTA PROV. Nº 77-s

TRAMO:
RUTA PROV. N° 74-s - RUTA PROV. Nº 38 (AMBROSETTI)

PLANO Nº 9834

ESCALA: PLANIM 1:2500 ALTIM 1:100

PROYECTISTA: ING. J. D. CREMONA PARMA

OPERADOR: ING. Carlos CIAN

DIBUJO: Ing. J.D. CREMONA PARMA

FECHA: JULIO / 2013

DIRECTOR GRAL: ING. O. CONTURSI

PLANIALTIMETRIA KM 13 +350 KM 15