PLANIMETRÍA

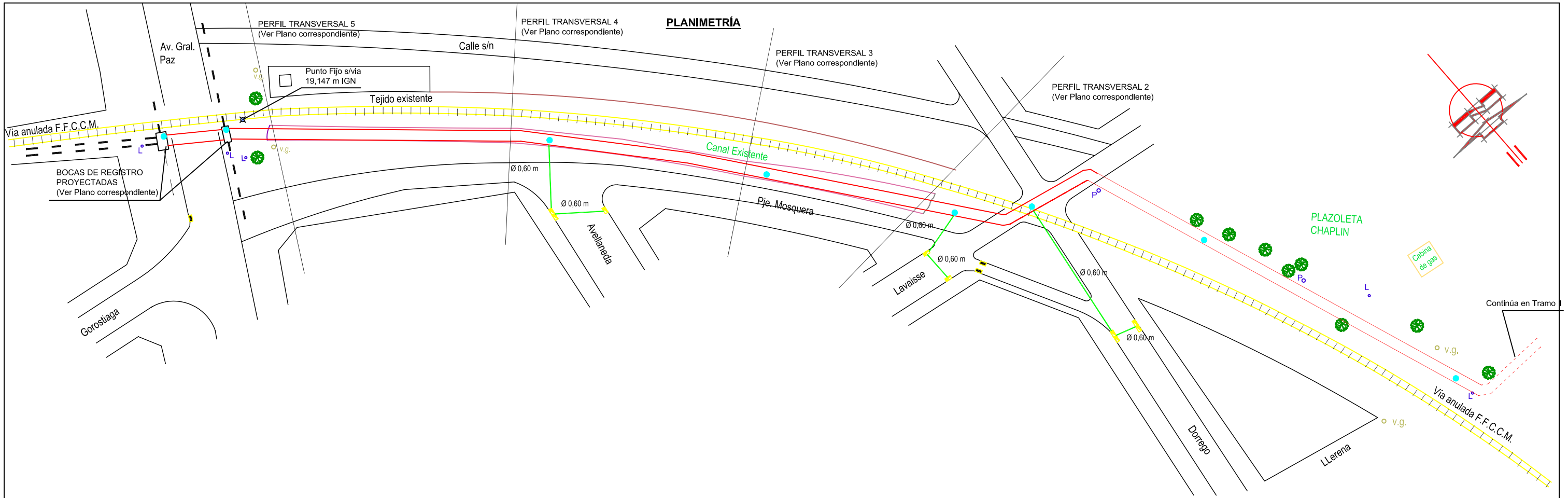

PERFIL LONGITUDINAL

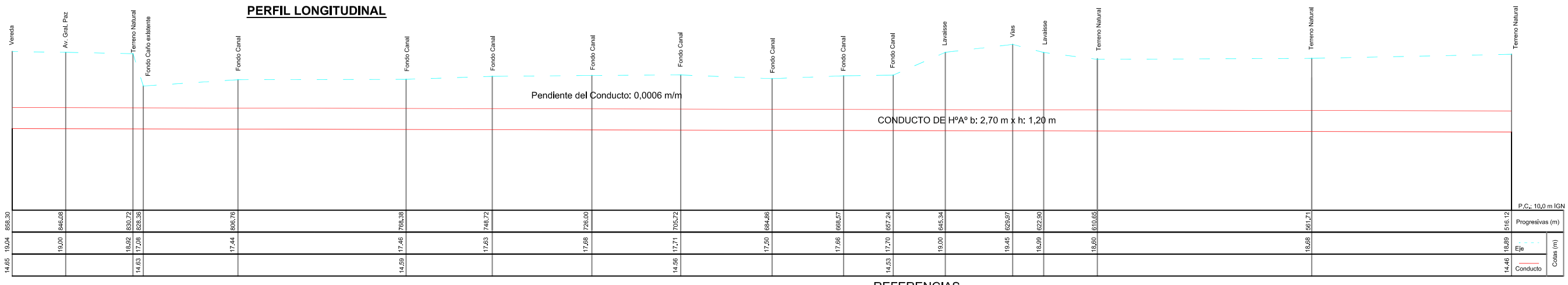

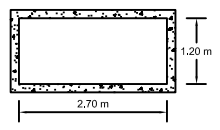

REFERENCIAS

- Conducto Proyectado
- Conducto Existente
- Boca de Tormenta Un Tramo Proyectada
- Boca de Tormenta Dos Tramos Proyectada
- Boca de Tormenta Existente
- Ø 0,60 m — Nexos Proyectados (Cotas a designar en obra)
- Tronera Proyectada
- v.g. — Ventilación Gas
- L — Luminaria
- P — Poste
- Boca de Registro Proyectada

PROVINCIA DE SANTA FE
MINISTERIO DE AGUAS, SERVICIOS PÚBLICOS Y MEDIO AMBIENTE
SECRETARÍA DE AGUAS

SECRETARÍA DE AGUAS
ING. HUGO ORSOLINI
SUBSECRETARIA DE PLANIFICACIÓN Y GESTIÓN
ING. RICARDO GIACOSA
DIRECCIÓN PROVINCIAL DE
PROTECCIÓN URBANA C/INUNDACIONES
PROYECTO: MUNICIPALIDAD DE SANTA FE
SUBSECRETARÍA DE PLANEAMIENTO HÍDRICO
DIRECCIÓN DE INGENIERÍA

OBRA:
COLECTOR PRINCIPAL LLERENA-FFCC, CUENCA
ALDAO - 1ra. ETAPA

PLANIALTIMETRÍA DEL CONDUCTO DE H°A°
TRAMO 2

FECHA	S/ESCALA	PLANO N°
MARZO 2012		